

Mégaphorbiaies pyrénéo-ibériques

CB : 37.83	<u>MEGAPHORBIAIES HYGROPHILES D'OURLETS PLANITIAIRES</u> <u>ET DES ETAGES MONTAGNARD A ALPIN</u> ANNEXE I (DIRECTIVE HABITATS)
UE : 6430	

STATUT

Habitat d'intérêt communautaire

LOCALISATION SUR LE SITE

Petites zones en clairières forestières le long des cours d'eaux principaux.

SUPERFICIE ET OCCURENCE

Surface totale : 4,88 ha (0,16 % du site)
Superficie moyenne : 2,4 ha (min 1,2 – max 3,6)
Nombre d'unité : 2 unités
Habitat unique : 1
Mosaïque : 1
Mélange : 0

CONDITIONS STATIONNELLES

Altitude : 1 640 m (990 - 1 960 m)
Exposition préférentielle : indifférente
Substrat : indifférent
Topographie :

DESCRIPTION DE L'HABITAT

Communautés luxuriantes de végétaux de grande taille installées le long des cours d'eau en lisière forestière, sur éboulis stabilisé ainsi qu'au niveau de couloirs d'avalanches. Toutes ces stations sont remarquables par la richesse et la fraîcheur constante du sol même si l'aspect superficiel peu sembler plus sec (en situation d'éboulis notamment) Ces formations sont surprenantes par la richesse floristique et par l'importance de la végétation. Elles sont également associées à des floraisons très spectaculaires.

ESPECES CARACTERISANT CET HABITAT

<i>Adenostyles alliaræ</i>	<i>Angelica razulii</i>
<i>Heracleum sphondylium</i>	<i>Lilium martagon</i>
<i>ssp pyrenaicum</i>	<i>Thalictrum aquilegifolium</i>
<i>Astrancia major</i>	<i>Cardamine raphanifolia</i>
<i>Geranium sylvaticum</i>	<i>Valeriana pyrenaica</i>

DECLINAISON PHYTOSOCIOLOGIQUE

Mulgedio alpini – Aconitetea variegati
Adenostyletalia alliaræ
Adenostyliion alliaræ



Mégaphorbiaies – photo PNP – N. Lagarrigue

DIAGNOSTIC ECOLOGIQUE

Etat de conservation : Bon (50%)

Sens d'évolution : Stable (50%)

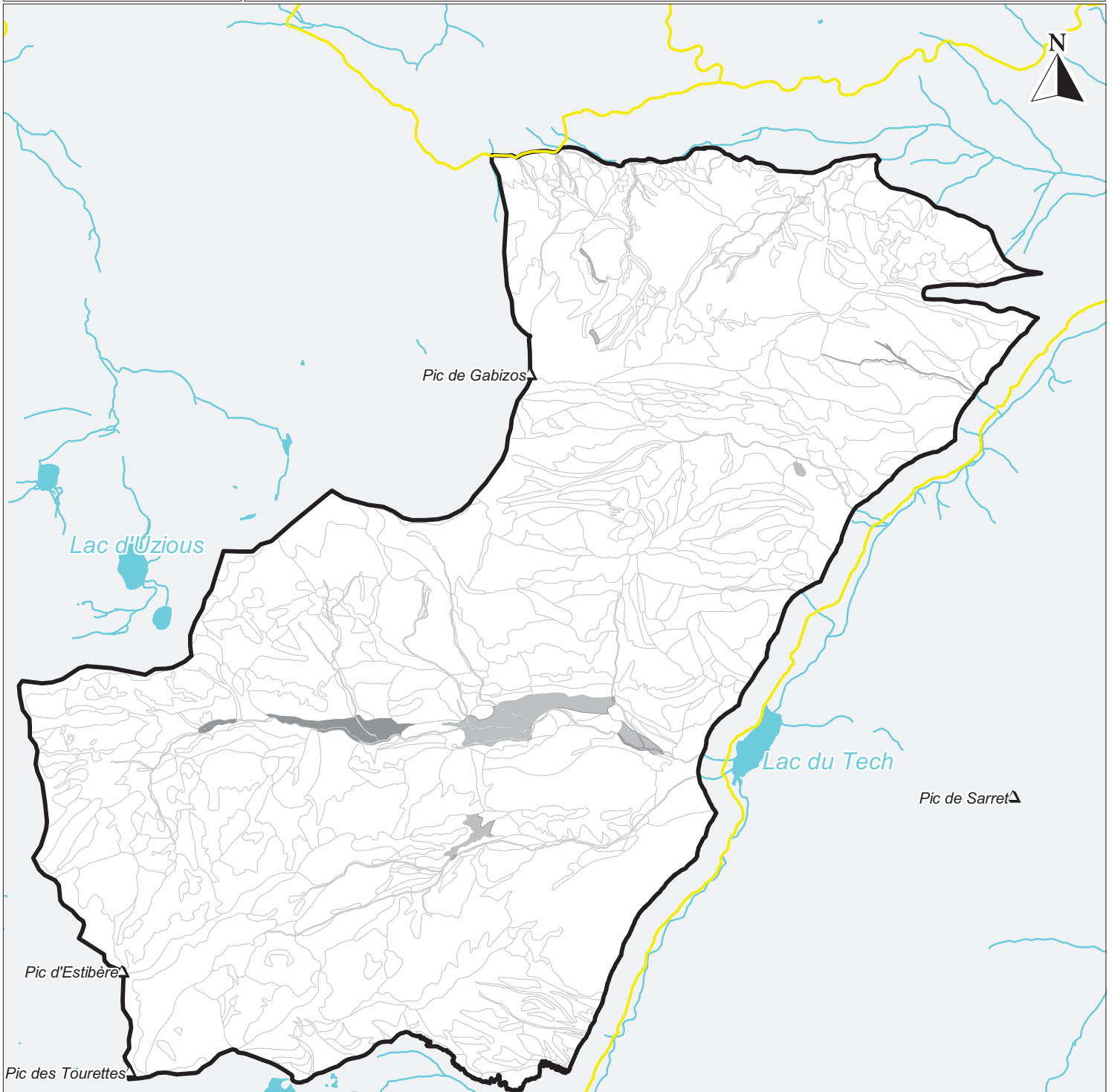
En l'absence de perturbation, les conditions du milieu (humidité, pente, situation topographique des pentes et des couloirs avalancheux...) et la difficile pénétrabilité des mégaphorbiaies garantissent un état stable au stade de la formation herbacée. A l'étage montagnard cependant, leur colonisation par des feuillus pionniers est possible. Cette dynamique est à exclure en situation de couloirs d'avalanche et de combes du fait du rafraîchissement régulier de la végétation.

VALEUR D'USAGE


Valeur pastorale : Malgré une productivité importante de ces milieux, leur valeur pastorale est faible à nulle. En situation de versant, les mégaphorbiaies abritent des graminées à forte valeur fourragère dont la présence confère au milieu une valeur pastorale non négligeable à l'échelle de l'estive.


ESPECES PATRIMONIALES LIEES A CET HABITAT

Milieu d'une grande diversité floristique qui héberge certains taxons endémiques comme la Grande berce des Pyrénées, la Valériane des Pyrénées et l'Angélique de Razouls ainsi que les très nombreux insectes qui leurs sont associés.






Légende

-  Réseau hydrographique (Hors site)
-  Route
-  Pic
-  Village
-  Lac (Hors site)
-  Limite du site

 Unité d'habitat délimitée sur le terrain

Etat de conservation

-  Bon
-  Moyen
-  Mauvais

Lac de Migouélou

1 kilomètre