



Document d'objectifs Natura 2000



Ministère de l'Écologie
et du Développement Durable



MINISTÈRE
DE L'AGRICULTURE
DE L'ALIMENTATION
DE LA PÊCHE
ET DES AFFAIRES RURALES



Site n°FR7300923

*MOUN NE DE CAUTERETS, PIC DE
CABALIROS*

1er Comité de pilotage

20 juin 2008 - Arrens Marsous




Natura 2000 - Moun Né de Cauterets, Pic de Cabaliros

- Mise en place du Comité de pilotage
- Qu'est-ce qu'un document d'objectifs?
- Présentation du Site
- Présentation de l'équipe opérateur et la méthode



Natura 2000 - Moun Né de Cauterets, Pic de Cabaliros

*La démarche Natura 2000
et le Document d 'Objectifs*



Comité de pilotage du 20 juin 2008 - Arrens Marsous



Natura 2000 - Moun Né de Cauterets, Pic de Cabaliros

Le réseau Natura 2000

Directive Habitat

**Zone spéciale de
conservation (ZSC)**

Directive Oiseaux

**Zone de protection
spéciale (ZPS)**

**Sites Natura
2000**

**OBJECTIF: Préserver la diversité
biologique sur le territoire de
l'union européenne**



Natura 2000 - Moun Né de Cauterets, Pic de Cabaliros

Natura 2000

- **Les directives européennes appliquées au site « Moun Né de Cauterets, Pic de Cabaliros »:**
 - la directive « habitats »
 - ~~la directive « oiseaux »~~

OBJECTIF: Maintien ou rétablissement des habitats naturels et des espèces dans un état de conservation favorable

- **La démarche**
 - un document de gestion: le Document d 'objectifs
 - un opérateur local: la Communauté de Communes du Val d 'Azun



Natura 2000 - Moun Né de Cauterets, Pic de Cabaliros

Le Document d'objectifs

- **Etat des lieux** : Inventaires naturalistes et activités humaines
- **Analyse et hiérarchisation des enjeux** : Définition des objectifs de conservation du site
- **Propositions d'actions** : Synthèse des orientations de gestion et des modalités de mise en oeuvre en concertation avec les usagers et les acteurs locaux





Natura 2000 - Moun Né de Cauterets, Pic de Cabaliros


Les acteurs de l'élaboration du DOCOB

- **L'opérateur: la Communauté de Communes du Val d'Azun,** est Maître d'ouvrage pour la réalisation du Document d'objectifs
- **L'appui technique local : l'Office National des Forêts** est Maître d'oeuvre pour la réalisation du Docob et s'entoure de partenaires (CRPGE...)
- **Le Comité de Pilotage** est l'organe central du processus de concertation pour l'élaboration du Docob et le suivi de la mise en œuvre. Il est placé sous la présidence d'un élu.
- **Les Groupes de travail** thématiques représentent les acteurs socio-économiques, les usagers, les organismes scientifiques, et les institutions concernés



Natura 2000 - Moun Né de Cauterets, Pic de Cabaliros

*Présentation du Site
« Moun Né de Cauterets,
Pic de Cabaliros »*



Comité de pilotage du 20 juin 2008 - Arrens Marsous



Natura 2000 - Moun Né de Cauterets, Pic de Cabaliros

Présentation du site

- **4 communes concernées au titre de leurs limites administratives : Estaing, Arcizans-Avant, Arras en Lavedan et Cauterets**

- Surface : 3711 ha
- Altitude minimale : 1000 m
- Altitude maximale : 2724 m
- Région biogéographique: Alpine





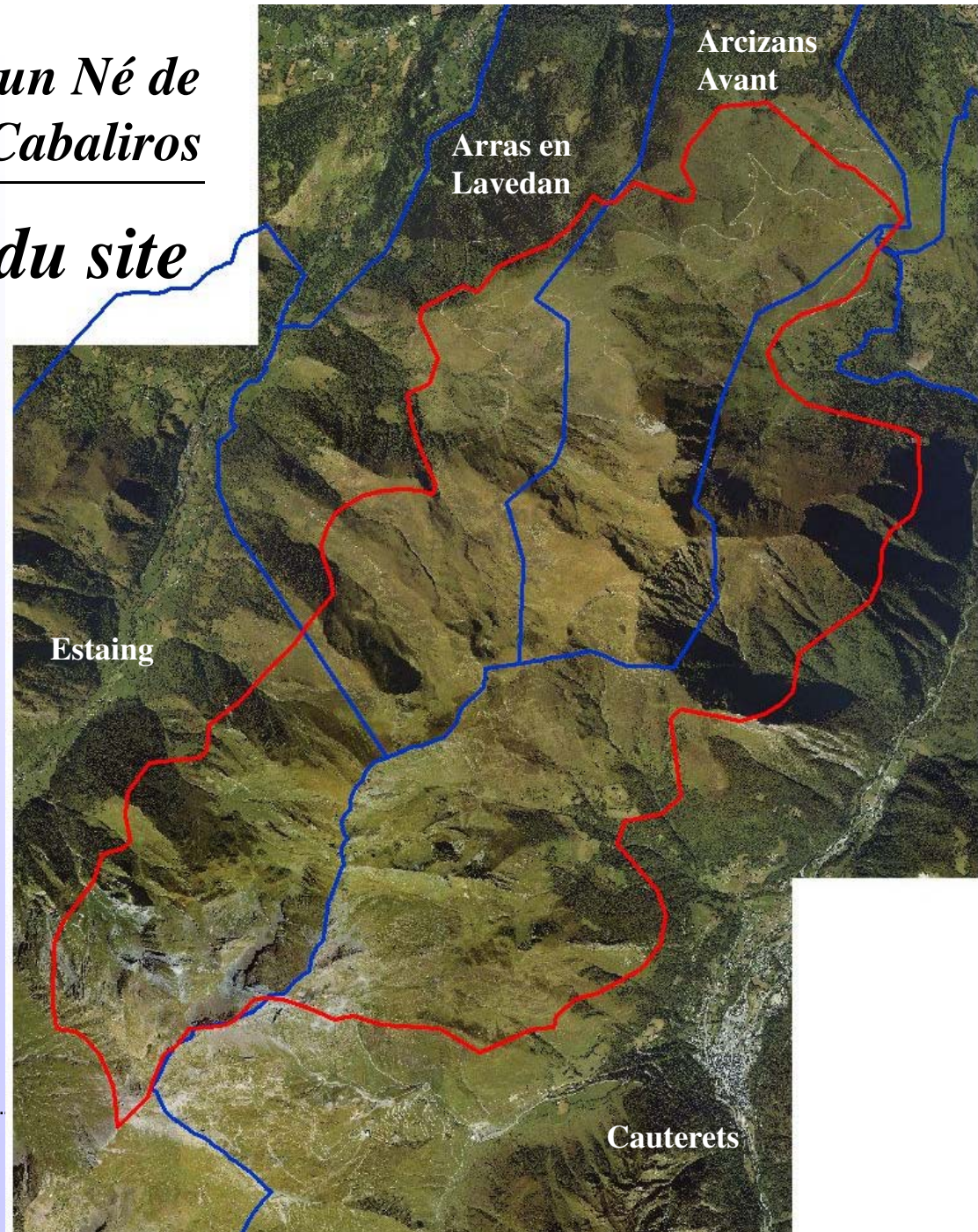
Comité de pilotage du 20 juin 2008 - Arrens Marsous



Natura 2000 - Moun Né de Cauterets, Pic de Cabaliros

Carte des contours du site

-  Limites du site Natura 2000
-  Limites des communes



*Comité de pilotage du 20 juin 2008 -
Arrens Marsous*



Natura 2000 - Moun Né de Cauterets, Pic de Cabaliros

Les types d'habitats naturels présents

LES LANDES :

Landes sèches européennes

Landes alpines et boréales





Natura 2000 - Moun Né de Cauterets, Pic de Cabaliros

Les types d'habitats naturels présents

LES PELOUSES :

Pelouses pyrénéennes à Gispet

Pelouses siliceuses à Nard

Pelouses calcaires alpines



**Communautés à hautes herbes alpines et
subalpines**

Prairies de fauche de montagne



Natura 2000 - Moun Né de Cauterets, Pic de Cabaliros

Les types d'habitats naturels présents

LES MILIEUX HUMIDES :

Tourbières hautes

Eaux stagnantes à Isoètes



LES MILIEUX ROCHEUX :

Eboulis siliceux montagnards

Eboulis thermophiles

Pentes rocheuses siliceuses

Pentes rocheuses calcaires

Dalles siliceuses



Natura 2000 - Moun Né de Cauterets, Pic de Cabaliros

Les espèces présentes

**Le Grand Murin et le Petit Murin
(mammifères chauves -souris)**



Le Desman des Pyrénées (mammifère insectivore)



Le Lézard Montagnard pyrénéen (reptile)



L'Androsace des Pyrénées (Plante)



Natura 2000 - Moun Né de Cauterets, Pic de Cabaliros

Utilisation humaine


- **Un domaine pastoral principal**
- **Un vaste domaine d'activités de loisirs (chasse, randonnée...)**
- **Un domaine forestier limité (régime forestier)**





Natura 2000 - Moun Né de Cauterets, Pic de Cabaliros

*L'équipe opérateur et la
méthode d'élaboration du
Document d'objectifs*



Comité de pilotage du 20 juin 2008 - Arrens Marsous



Natura 2000 - Moun Né de Cauterets, Pic de Cabaliros

Le rôle de l'ONF, appui technique pour l'élaboration du Document d'objectifs

Maître d'oeuvre de l'étude, il assure et coordonne les expertises en s'entourant de partenaires et fait des propositions au comité de pilotage, en accord avec le Maître d'ouvrage qui est l'Opérateur du Site Natura 2000

Missions :

- recherches bibliographiques
- études préalables, inventaires, expertises scientifiques
- actions d'animation et de communication
- rédaction




Natura 2000 - Moun Né de Cauterets, Pic de Cabaliros

La méthode : les inventaires




- **Inventaire du milieu naturel**

- cartographie des habitats d'intérêt communautaire (annexe 1, Directive Habitats)
- cartographie des habitats d'espèces d'intérêt communautaire (annexe 2, Directive Habitat)



- **Inventaire des activités humaines**

- identification des acteurs et cartographie des pratiques (gestion actuelle)
- relations avec les habitats et les espèces



Analyse et définition des enjeux du site



Natura 2000 - Moun Né de Cauterets, Pic de Cabaliros

La méthode : les partenaires

- **Habitats naturels:**

Cartographie des habitats (ONF) et espèces végétales

- **Habitats d'espèces:**

Chiroptères (Groupe Chiroptères MP), Lézard des Pyrénées (Nature Midi Pyrénées), Desman des Pyrénées (Alain Bertrand)

- **Activités humaines:**

Pastoralisme (CRPGE), Forêt (ONF), Loisirs (Communauté de Communes, Offices du Tourisme, Associations), Chasse et pêche (Sociétés, ONCFS, ONEMA et Fédérations)...



Natura 2000 - Moun Né de Cauterets, Pic de Cabaliros

La méthode : les Groupes de travail thématiques

ROLE : Participer à la définition des enjeux et objectifs du site, permettre de représenter les intérêts des acteurs locaux, de superposer les enjeux naturalistes et humains et proposer des actions et mesures pour atteindre les objectifs

2 Thèmes de groupes de travail envisagés :

- Pastoralisme et forêt
- Autres activités (chasse, tourisme...)

Nombre de réunions variable en fonction des enjeux



Natura 2000 - Moun Né de Cauterets, Pic de Cabaliros

La méthode : Le Comité de pilotage

ROLE : Associer les représentants des collectivités, usagers, socio-professionnels, institutionnels et scientifiques pour analyser, compléter et valider les différentes étapes de l'élaboration du Document d'objectifs

4 ou 5 réunions prévues :

- Lancement de l'étude
- Présentation de la phase d'inventaires (état des lieux)
- Présentation des enjeux et leur hiérarchisation
- Présentation des propositions d'actions
- Validation du Document final



Natura 2000 - Moun Né de Cauterets, Pic de Cabaliros

La méthode : la communication

ROLE : Informer les acteurs locaux, usagers, propriétaires et professionnels sur la démarche et les objectifs pour permettre la concertation

Quels moyens?

- Bulletins d'information
- Sites internet
- Réunions publiques
- Rencontres individuelles
- ...





Natura 2000 - Moun Né de Cauterets, Pic de Cabaliros

Calendrier prévisionnel

	2008			2009			2010
	<i>Eté</i>	<i>Automne</i>	<i>Hiver</i>	<i>Printemps</i>	<i>Eté</i>	<i>Automne</i>	<i>Printemps</i>
Inventaire et analyse de l'existant:	C1						
- diagnostic écologique							
- diagnostic socio-économique							
Travail de concertation:							
- définition des objectifs de conservation				C2			
- élaboration de mesures concrètes de gestion							
Rédaction et validation du document d'objectifs						C3	C4

C1: comité de pilotage; Présentation de la démarche et de l'opérateur

C2: comité de pilotage: Présentation et validation de l'état des lieux

C3: comité de pilotage: Présentation et validation du pré-projet

C4: comité de pilotage: Présentation et validation du document d'objectifs

Comité de pilotage du 20 juin 2008 - Arrens Marsous




Natura 2000 - Moun Né de Cauterets, Pic de Cabaliros

Coordonnées de l'équipe



Opérateur Natura 2000

Communauté de Communes du val d'Azun
Catherine Toureille Lanne - 05 62 97 49 40



Appui technique

Office National des Forêts - Agence de Tarbes
Florence Loustalot Forest - 05 62 44 20 40

Expertises thématiques

Diagnostic pastoral - CRPGE - Annie Cipièrre - 05 62 44 56 96
Groupe Chiroptères Midi Pyrénées, Nature Midi Pyrénées...



Natura 2000 - Moun Né de Cauterets, Pic de Cabaliros

Prochaine étape ...

- **Validation des inventaires**
- **Constitution des groupes de travail**

**Nous restons à votre disposition pour toute rencontre
ou réunion à votre convenance**

merci de votre attention...



Comité de pilotage du 20 juin 2008 - Arrens Marsous