

# Site Natura 2000

## « Moun Né de Cauterets, Pic de Cabaliros »



Vue de Coutres

Comité de  
suivi et de  
Pilotage du  
7 juin 2017

Saint-Savin

## o Avancement depuis février 2016

- o Nouvelles LIS, 2016 et 2017
- o Verso panneau d'information
- o Fin des 2 MAET
- o Dépôt PAEC
- o Suivi naturaliste de la ZH de la Badette

## o Les projets à lancer

- o Panneaux zone humide (2017)
- o Nouveau panneau Cauterets (2018)
- o Sentiers thématiques (2018)



DE 2016 À  
2018

## o Les projets en cours

- o Panneau d'Arcizans-Avant
- o Animation 50 ans PNP
- o Livret de balades Vallées des Gaves
- o 1 nouvelle MAEC
- o étude sur le secteur d'Aoumède

- **Actualités du réseau Natura 2000**

- **Questions diverses**

- Absence de l'animatrice

## Avancement depuis février 2016

### ● LIS 2016

un site natura 2000  
**Moun Nè de Caunterets  
Pic de Cabalirros**

mars 2016 / bulletin d'information n°5

**Natura 2000, qu'es aquò ?**  
« un réseau, est de la volonté de préserver des sites représentatifs de la biodiversité européenne »  
« un objectif : favoriser le maintien de la diversité locale tout en intégrant les préoccupations socio-économiques et culturelles »  
« les fondements : 2 directives européennes : « La directive "oiseaux" qui vise à protéger les sites riches en oiseaux sauvages, « La directive "habitats, faune, flore" qui a pour objectif : le maintien des espèces et de leur écosystème naturel » et qui concerne le site du Moun Nè de Caunterets, Pic de Cabalirros »

**L'édito**  
En 2016, l'endémisme "indesséché" des Pyrénées" a été misé à l'honneur lors du précédent bulletin, grâce à l'implication des écoles.  
Les actions à mener en 2016 s'inscrivent dans cette continuité d'un formation et de sensibilisation des acteurs locaux et des bénévoles (agriculteurs, chasseurs, pêcheurs, naturalistes...) du site Natura 2000 du Moun Nè de Caunterets, Pic de Cabalirros. Le travail sur les différents accès au site doit être poursuivi ainsi que la matérialisation au moyen de panneaux d'information comme cela a été fait sur Arras en Lavedan.

Cette année sera marquée par la fin du contrat de 5 ans des MAET (Mesures agro-environnementales territoriales) et nous devrons noussoier aux nouvelles mesures MAEC (Mesures agro-environnementales et climatiques) avec beaucoup plus de vigilance en terme de respect des exigences.  
Des animateurs scolaires sont à venir et différents travaux seront menés sur le site comme l'étude de la zone humide d'Estébe (Irezeans Avaras), la journée de l'équipement pastoral sur la Labasse ainsi que des projets d'aménagement de sentiers thématiques.  
Bonne lecture.

**Thierry Dumestre-Courtiade**  
Président du Comité de pilotage

L'édito de Caunterets  
E. Béné (2016)

### ● Nouvelles LIS 2017

un site natura 2000  
**Moun Nè de Caunterets  
Pic de Cabalirros**

mars 2017 / bulletin d'information n°6

**Natura 2000, qu'es aquò ?**  
« un réseau, est de la volonté de préserver des sites représentatifs de la biodiversité européenne »  
« un objectif : favoriser le maintien de la diversité locale tout en intégrant les préoccupations socio-économiques et culturelles »  
« les fondements : 2 directives européennes : « La directive "oiseaux" qui vise à protéger les sites riches en oiseaux sauvages, « La directive "habitats, faune, flore" qui a pour objectif : le maintien des espèces et de leur écosystème naturel » et qui concerne le site du Moun Nè de Caunterets, Pic de Cabalirros »

**L'édito**  
L'animation du site Natura 2000 du Moun Nè de Caunterets, Pic de Cabalirros a été active durant l'année passée. Différents actions ont pu être menées en 2016 : la venue de la caravane du dromon a rencontré un franc succès sur le territoire des vallées des gaves et les écoles ont regardé favorablement à cette initiative.  
Le travail se poursuit pour la matérialisation et le contenu du panneau d'accès au site depuis la commune d'Arrozans. Avant et en 2017 une réflexion identique sera menée sur la commune de Caunterets.  
Le travail d'inventaire de la zone humide de la Badette d'Arrozans. Avant se poursuit avec le concours de l'Association pour le maintien des habitats pastoraux. Toutes ces actions permettent de faire découvrir notre environnement ainsi que les activités sur le site Natura 2000 qui sont intervenent liées à notre terroir.

L'agriculture, par le biais du pastoralisme, est une des parties intégrantes du territoire et contribue à conserver des paysages de qualité et le maintien de la flore et de la faune.  
Les mesures agro-environnementales territoriales (MAET) arrivant à leur terme fin 2016, un projet agro-environnemental et climatique (PAEC) a été déposé au niveau de la Région. Si ce projet est validé, il permettra de pérenniser des pratiques agricoles tout en maintenant un équilibre fort de notre biodiversité.  
Malgré les difficultés rencontrées, l'action et l'animation de Natura 2000 sont là pour favoriser, aider, soutenir et encourager le maintien d'habitats pastoraux.  
Bonne lecture.

**Thierry Dumestre-Courtiade**  
Président du Comité de pilotage

Chasseurs au Turon de Béry

## Avancement depuis février 2016

- Verso panneau d'information

### Utilisation du verso

Carte de randonnée  
Autocollant  
Facture 108 € TTC





## Avancement depuis février 2016

- Fin des 2 MAET, après 5 ans de contrat
- Dépôt d'un nouveau PAEC



## Avancement depuis février 2016

### ➤ Suivi de la zone humide de la Badette



- Suivi réalisé par l'Aremip
- Convention CATZH signée avec la commune
- Relevés de terrain et analyse
- Caractérisation :
  - Composition de plusieurs types de zones humides
- Des suivis complémentaires à réaliser



## Projets en cours en 2017

- Panneau d'Arcizans-Avant
  - Animation 50 ans PNP
  - Livret de balades Vallées des Gaves
  - 1 nouvelle MAEC
  - étude sur le secteur d'Aoumède

## Projets en cours

### ➤ **Panneau d'information d'Arcizans-Avant**

- Au niveau du haut de la ZH de la Badette, au bord de la piste pastorale
- Panneau horizontale 800x600 sur poteaux bois
- En cours de réalisation chez PicBois
- Installation par les agents communaux
- Factures : Graphisme : 960€ ttc + Pic bois : 877,80€ ttc





L'estive d'Estibe est propice à une sieste au-dessus de la mer de nuages.  
© DU CHÉZ - 2018

Situé à l'extrémité de la vallée, le Pic du Cabalrios offre un superbe panorama sur les sommets alentour.  
© M. Grouillet - 2011



## Le sommet du Cabalrios Un lieu d'observation exceptionnel

Vous êtes sur un départ du sentier vers le Pic du Cabalrios qui offre un magnifique belvédère sur les vallées des gaves. Ces véritables balcons sur les paysages alentours constituent autant des aires de décollage aux parapentes, que d'envol aux aigles et aux vautours. Une occasion de sortir vos jumelles et observer les oiseaux.

Vol de Gypaète barbu... et envol d'autres vautours.  
© L. Nézet, Parc national des Pyrénées (PNC) - 2016



## À découvrir La zone humide de la Badette

Descendez en direction de l'ouest et prenez la sente sur votre droite. Vous allez longer une zone humide sur près d'un kilomètre. D'autres panneaux vous expliquent les tourbières et autres richesses de ce patrimoine à conserver.



La Carex est une petite plante carnivore typique des tourbières.  
© Anony - 2014



Vue du haut de la zone humide  
© MA. Grouillet - 2010

## Le site natura 2000 Moun Né de Cauterets



Site de la directive HABITATS, FAUNE, FLORE de 1992  
Superficie : 5 700 hectares  
Altitude minimale : 1 000 m  
Altitude maximale : 2 724 m  
Altitude de ce panneau : 1 400 m



Plusieurs habitats naturels et espèces de faune et flore sauvages justifient la désignation de site Natura 2000 « Moun Né de Cauterets, pic de Cabalrios ». En particulier, les landes alpines et boréales, les formations herbues à Nardus, le Crémant des Pyrénées, des espèces de citragènes et l'Androsace des Pyrénées.

Plus d'infos ?  
[http://valleedestibes.com/2000/fr/le-site\\_natura\\_2000](http://valleedestibes.com/2000/fr/le-site_natura_2000)

## Pic de Cabalrios

Les sites Natura 2000 ont la volonté de maintenir la biodiversité tout en tenant compte du contexte socio-économique. Ce site est ainsi à la fois riche d'un patrimoine naturel et d'activités diverses. À proximité de ce panneau, vous pouvez découvrir une zone humide, un milieu pastoral, des sentiers de randonnée (à pieds, en vélo, raquettes et skis), des départs de vol en parapente et des secteurs de chasse...



Cabane et parc de tri du Taron de Béne  
© FM. Grouillet - 2014



Salade en famille au Taron de Béne  
© FM. Grouillet - 2014

## En estive La zone pastorale

La plupart des aménagements que vous pouvez rencontrer dans les estives sont indispensables à la vie des troupeaux et leur gardiennage : les pistes pour acheminer le bétail au plus près des pâturages, les abreuvoirs pour contenir les bêtes dans certaines zones, les cabanes pour stocker le matériel et parfois pour y vivre pendant la saison, les parcs de tri pour faciliter les soins...

### Une activité pastorale indispensable au maintien des habitats

Des éco-paques et du débroussaillage ont eu lieu dans ce secteur afin de contenir la propagation des ligneux bas tels que les genévriers et rhododendrons. À leur suite, le passage des troupeaux permet de maintenir ces pelouses « ouvertes ». L'objectif est de veiller à la préservation d'une mosaïque de milieux : les pelouses sont complémentaires des landes. Par exemple, les landes servent d'abri pour la nidification d'oiseaux comme le grand tétras qui installe son nid dans un creux du sol. À proximité, les pelouses, riches en insectes, lui permettent de se nourrir. Ces pelouses et landes de montagnes sont classées d'intérêt communautaire au niveau européen. Leur préservation est essentielle.

Merci de respecter les zones pastorales !  
Pour le confort de tous, respectons la réglementation et ces quelques recommandations :



## Projets en cours

### ➤ Animation 50 ans du Parc national

- **Le 15 juin au lac d'Estaing**
- Scolaires du Val d'Azun et d'Argelès



## Projets en cours

- **Livret de Balades en Vallées des Gaves**
- 1 balade proposée par site

SITES NATURE 2000 Moun Né de Cauterets Pic de Caballros



Zone humide de la Badette



Pie grièche

### La zone humide de la Badette

La zone humide couvre environ 5 hectares avec une forme ramifiée composée d'une partie principale assez linéaire de près de 900 m de long, orientée de l'est vers l'ouest. Elle occupe une sorte de dépression sur laquelle viennent se raccorder côté sud plusieurs petits talwegs. La zone humide comprend plusieurs unités qui sont pour certaines assez homogènes et pour d'autres complexes, formant soit des mosaïques de bas-marais, soit des vallons tourbeux entourés de landes humides. Sur les abords de la tourbière, vous pouvez observer la présence d'espèces comme la Pie-grièche écorcheur, le Grand tetrax, le Lézard vivipare et la Grenouille rousse. Parmi les papillons, le Grand collier argenté et le Fadet commun sont présents.

24

### Le tour de l'Aussère De belvédères en zones humides

Cette balade vous offre différents paysages : tout d'abord ouverts vers la vallée d'Argeles-Gazost sur un chemin parsemé d'orchidées puis plus fermés en traversant un bosquet qui mène aux zones humides de la Badette. Une sente sur la gauche vous permet de les longer jusqu'en haut et retrouver la piste pastorale.



Linigettes



**NIGAU :**  
**DURÉE / DISTANCE :** 2h / 7 km  
**SAISON :** été  
**CARTE IGN :** 1647 ET Lourdes / Argeles Gazost - le Lavedan  
**DÉPART :** depuis Arcizans-Avant, prendre la piste pastorale (camin dera montanha, après le camping « Les châtaigniers » en venant du village) environ 3/4h de voiture, ou 00h à pied à partir du village  
**DÉNIVELÉ :** 230 m  
**BALISAGE :** en cours (2017)

Le premier kilomètre offre de superbes vues sur la vallée des gaves et le Massif du Pibeste en face.

#### 1 À l'ombre des épicéas

Vous traversez ensuite une forêt plantée d'épicéas communs : c'est l'occasion de tendre l'oreille pour reconnaître le chant des oiseaux. Le sentier est également parsemé de différentes espèces d'orchidées.

Vous allez reprendre vers le sud pour longer un petit torrent sans le traverser.

#### 2 Les zones humides

Ce petit kilomètre dans un milieu plus rocheux et broussaillieux vous conduit au bas de la zone humide de la Badette.

Vous pouvez observer un complexe de zones humides : les zones de tourbières et de prairies marécageuses, des bas-marais alcalins, des landes humides et les zones de broussailles humides ou tourbeuses plus ou moins fourmies.

#### 3 Une pie aux moeurs frappantes !

Le long de la sente qui vous ramène à la piste pastorale, ouvrez l'œil : vous aurez peut-être la chance de voir la pie grièche « écorcheur » en train de vous observer de son perchoir. Elle chasse essentiellement de gros insectes à l'affût depuis un perchoir dégagé et capture ses proies au sol (coléoptères, orthoptères, lépidoptères, mais aussi de petits vertébrés comme de jeunes campagnols ou de petits lézards). Elle peut poursuivre également de gros insectes au vol (hyménoptères, odonates). Quand les proies abondent, elle a l'habitude de se constituer des réserves : elle empale sur une épine ligneuse ou un fil barbelé les proies non consommées en vue des jours où la nourriture se fait rare.

De retour sur la piste pastorale, vous pouvez faire une halte au niveau de panneau d'information sur Natura 2000. En redescendant, profitez des paysages et des airs d'envol des vautours ou... des parapentes !

25



## Projets en cours

- Une nouvelle MAEC sur le site
  - Secteur de la Labasse





## Projets en cours

### ➤ une étude sur le secteur de la Labasse

- Analyse de l'utilisation ancienne et actuelle de ce secteur d'estive
- Suivie par le Sivom du Labat de Bun
- Un Copil de suivi
- Une stagiaire et des spécialistes pour sa réalisation
- Peut déboucher sur une publication par la Société des 7 vallées



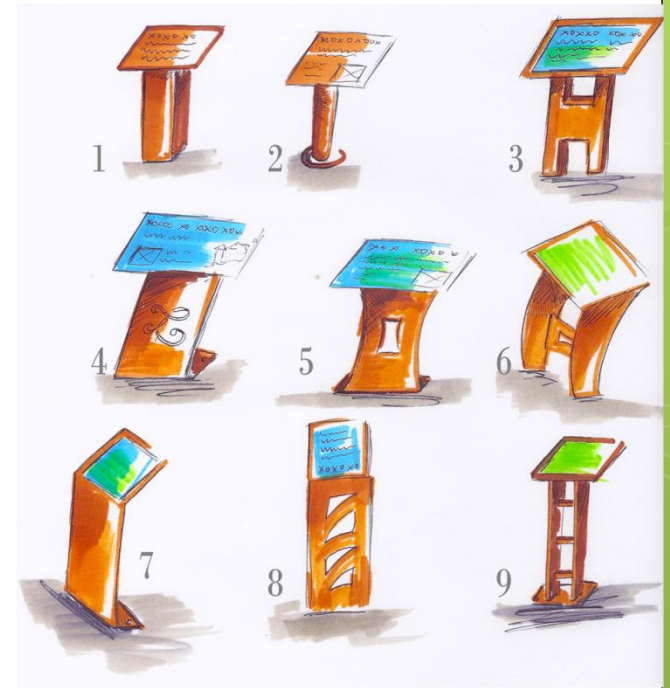
## Projets à lancer

- Panneaux zone humide (2017)
  - Nouveau panneau Cauterets (2018)
  - Sentiers thématiques (2018)
  - Projet de film Vallées des Gaves (2017-2018)

## Projets à lancer

### ➤ **Panneaux d'information de la zone humide de la Badette**

- 3 petits panneaux
- Le long de la sente qui longe la zone humide
- Travail avec l'école d'A-Avant
- Forme : pupitre
- Devis pour ces 3 panneaux :
  - Graphisme : 1 440 € ttc
  - Pyrénées Concept : 1 468 € ttc



## Projets à lancer

### ➤ **Panneau d'information de Cauterets**

- Définir à quel endroit ?
- Financement pour un grand panneau 1200x800
- À mettre en place en 2018





## Projets à lancer

### ➤ des sentiers thématiques


- Faire découvrir les richesses du site et la biodiversité
- Thèmes :
  - la marche du lever de soleil au Cabaliros,
  - le levé de lune / réserve de ciel étoilé
  - ...
- Trouver les parcours et les accompagnants ou le système de guidage



## Projets à lancer

### ➤ **Projet de film Natura 2000 en Vallées des Gaves**

- Choix du prestataire en cours
- Début du tournage cet été :
  - Quelques interview
  - Des images d'acteurs sur le terrain
  - Images d'espèces et d'habitats
- Promotion de Natura 2000 et d'actions en Vallées des Gaves




## Les actualités du réseau

- Changement de structure porteuse du site : CCPVG
- Changement de responsable du Bureau Biodiversité de la DDT, suite au départ de Claudine Burtin
- Paiement des subventions : toujours des retards



## Questions diverses

- Absence de l'animatrice du 14 juillet à début novembre 2017 minimum
- ...





*Merci pour votre participation...*

