



Comité de suivi et de Pilotage du 9 juin 2015

SITE NATURA 2000 DU GABIZOS

Mairie d'Arrens-Marsous

9h

Présents :


ACQUIER Claire	Parc National des Pyrénées – Secteur Azun
ADISSON Marc	DDT 65
BURTIN Claudine	DDT 65
BRAU-NOGUE Catherine	CBN P-MP
BROSSARD Céline	Nature Midi-Pyrénées 65
CAZAUX Jean-Pierre	Adjoint à la mairie d'Arrens-Marsous
FABRE-LANNE Caroline	Adjointe à la mairie d'Arrens-Marsous
GRENOUILLET Rose-Marie	Animatrice Natura 2000
LOUEY Dominique	Société des chasseurs d'Azun
MALLECOT André	Maire d'Arbéost
PENIN David	Parc National des Pyrénées
PERISSE Jonathan	Etudiant BTS GPN
RADOT Benoit	EDF- Secteur du Val d'Azun
SALANOVA Fabienne	DDT 65
SERRES Jonathan	Etudiant BTS GPN
THIMONIER Bernard	Enseignant LEGTAF Jean Monnet

Excusés :

BUFFIERE Didier	GIP-CRPGE
DUBIE Jeanine	Députée de la 2 ^{ème} circonscription
FILY Marc	DREAL Midi-Pyrénées
OMPRARET Fabrice	Mairie d'Arbéost
ROBIN-RODRIGO Chantal	Conseillère départementale
THION Nicolas	Fédération départementale pour la chasse

Le Président Jean-Pierre CAZAUX ouvre la séance et propose un tour de table pour que tout le monde puisse bien s'identifier.

Pour le premier point, les étudiants qui ont travaillé sur le projet de débroussaillage du Pla d'Artigou entament la présentation de Copil. Pour faciliter la lecture de ce compte-rendu, ces éléments ont été intégrés à la partie pastorale.



Ordre du jour


- Départ de Jean-Pierre Cazaux : désignation d'un nouveau Président
- Suite du Bilan du Docob : nouvelle présentation des fiches-action
- Projets depuis juin 2014 :
 - conclusions suivi photo de la zone humide de Pourgue,
 - suivi mousses forestières...
 - une nouvelle lettre d'information
- Projets en cours :
 - action sensibilisation du PNA Aster,
 - projet d'une MAEC ?
 - présentation de l'étude du Lycée agricole de Vic sur l'embroussaillage du bas de Pouey Laun
 - point éco buage annuel
- Actualités du réseau régional : nouvelles modalités de financements européens et Bilan départemental 2007-2014
- Questions diverses

Point 1 : Nouvelle présentation des fiches actions

Au dernier comité de pilotage, il a été proposé de réorganiser les fiches actions afin notamment de gagner en clarté.

Une fiche action a été enlevée, les autres ont été réorganisées, voire complétées comme la fiche « information » et celle consacrée à l'animation.


L'animatrice propose d'envoyer ce nouveau document à l'ensemble des membres du Copil pour que tout le monde puisse émettre ses remarques. Elle précise qu'il manque encore des informations sur les sources de financements mobilisables. Cela est notamment lié à la programmation des fonds européens qui n'est toujours pas stabilisée.



Point 2

Suite du Bilan du Docob

- La nouvelle présentation des fiches-action:



COPIL Gabizos - 9 juin 2015

4/13

Point 2 : Les actions de l'année

→ Suivi de la zone humide de Pourgue

Le Parc national des Pyrénées (PNP) a effectué le 3^{ème} suivi photo de la zone humide en juillet 2014. Claire Acquier rappelle que la zone est en train de se restaurer, comme nous pouvons le constater sur la photo qui montre l'intérieur et l'extérieur de l'exclos où se concentrent à présent les troupeaux.



Les actions depuis juin 2014

→ La zone humide de Pourgue

- Suivi photo bisannuel du PNP réalisé en juillet 2014
- Etude complémentaire du CBN-PMP à prévoir en 2016

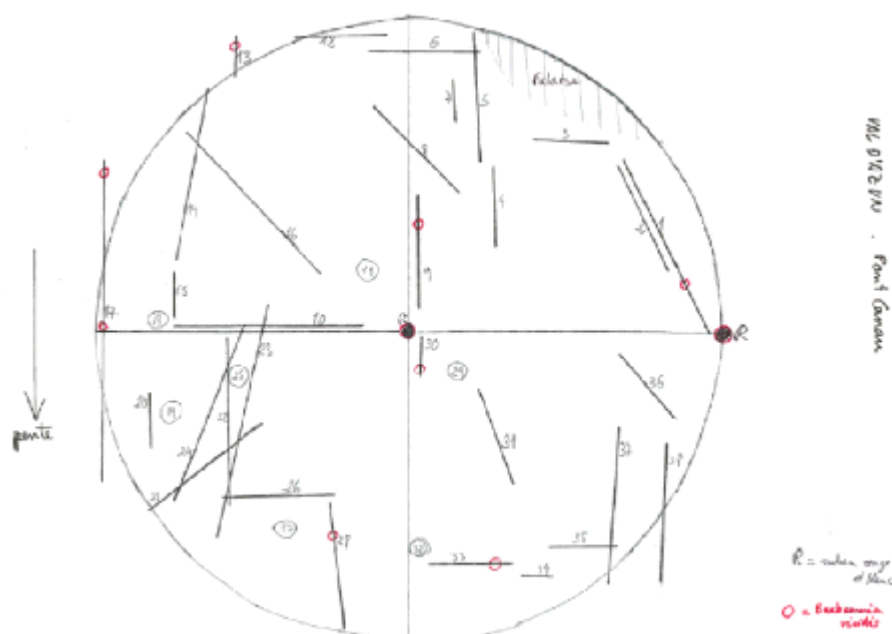


5/13

Jean-Pierre Cazaux précise que le berger-vacher va aller restaurer la clôture avant la montée en estive car les fils sont tombés avec la neige de cet hiver.

→ *Le suivi de la Buxbaumie verte*

L'animatrice a suivi une formation sur cette espèce de mousse forestière fin juin 2014. Début août, une visite à la sapinière de Pont Carrau a permis de constater sa présence. Il a été alors décidé d'installer une placette de suivi à cet endroit. Ainsi, fin mai 2015, Marta Infantes du CBN-PMP a mis en place un suivi sur un espace de 50 mètres de rayon, en dehors des sentiers et du passage.



Deux arbres vivants servent de repères (entourés de rubalise). Le suivi porte sur 38 arbres morts, à différents stades de décomposition. Ils sont numérotés (pointes avec numéro d'électricien sur place) et des repères sur le plan ont été notés sur les 7 où la Buxbaumie a été identifiée. Le suivi sur cette placette pourra se continuer tous les 3 ou 5 ans.


→ **Une nouvelle lettre d'information**

La dernière lettre d'information, éditée début 2015, a été distribuée aux membres du Copil présents. La version numérique est disponible sur le site des Vallées des Gaves (http://valleesdesgaves.n2000.fr/gabizos/docs_07).

La version papier est aussi déposée à l'office du tourisme d'Arrens-Marsous et sera envoyée aux habitants arrensois avec le prochain bulletin municipal.

Il est demandé qu'un zoom dans cette lettre d'information soit consacré aux mesures d'incidence Natura 2000 notamment en ce qui concerne les manifestations sportives.

D'une manière générale, Jean-Pierre Cazaux rappelle l'importance de la valorisation des patrimoines locaux et souhaite que la communication sur le site augmente. Claire Acquier précise que cela peut être l'occasion par exemple lors des formations du PNP pour les accompagnateurs en montagne, où un moment sur la présentation de Natura 2000 pourrait être intégré. M. Mallecot indique également que le projet d'activités en réflexion actuellement pour le Soulor est aussi l'occasion d'intégrer une communication Natura 2000 vers le grand public.



Pour rappel : une exposition itinérante sur Natura 2000 en Vallée des Gaves est à votre disposition auprès du Pays de Lourdes et de la Vallée des Gaves. L'animatrice peut vous aider dans cette démarche.


Point 3 : Les actions en cours

→ **Le PNA Aster : outils de sensibilisation**

Pour ses premières actions, le Plan national d'Action sur l'Aster s'oriente vers des outils de sensibilisation, que ce soit pour les habitants des vallées concernées, le grand public ou les scolaires.

Un groupe de travail se réunit régulièrement afin d'élaborer ces différents outils. Certains sont à l'étude plus spécifiquement : une carte postale, un marque-page et une mallette pédagogique axée sur la botanique et l'Aster.

Une banque d'images sera aussi réalisée sur l'Aster et les domaines en relation directe. Elle sera accessible à ceux qui ont besoin de communiquer et de travailler sur l'Aster des Pyrénées mais les modalités restent à définir.




Point 4

Les actions en cours


→ PNA Aster : outil de sensibilisation

- Nouvelle action du PNA engagée : la sensibilisation
 - Formation d'un groupe de travail
 - Propositions du groupe après expertise pédagogique Réseau Education Pyrénées Vivantes
 - Réalisation d'outils dès cette année :
 - **Carte postale** (tout public)
 - **Marque page** (cible : habitants des territoires concernés + scolaires)



Au niveau du site, **une visite de la station** d'Aster est en préparation pour fin août-début septembre. Elle est destinée aux animateurs Natura 2000 de la Vallée des Gaves + tout membre du Comité de pilotage qui voudrait venir.

→ *La gestion pastorale du site*

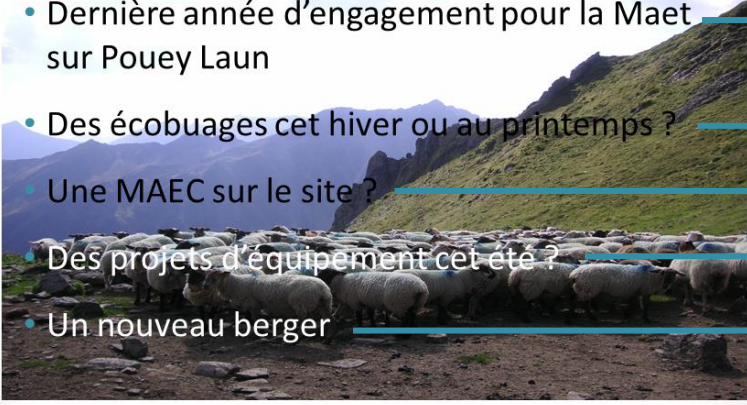


Point 4

Les actions en cours

→ Gestion pastorale du site

- Dernière année d'engagement pour la Maet sur Pouey Laun
- Des écobuages cet hiver ou au printemps ?
- Une MAEC sur le site ?
- Des projets d'équipement cet été ?
- Un nouveau berger



- Un éleveur ok
- Non
- Un PAEC* de déposer : suite en 2016 ?
- Non, mais 1 parc de tri à remplacer aux Artigues suite à l'hiver
- Oui

9/13

* PAEC : *Projet Agro-Environnemental et Climatique*

Claudine Burtin précise que les informations pour les nouvelles mesures agroenvironnementales peuvent être prises auprès du Gip-CRPGE et de la DDT (Eric Garcia).

Le groupe d'étudiants qui a travaillé sur le projet de débroussaillage du Plaa d'Artigou (bas de Pouey Laün) présente les conclusions de son étude. Il précise en avant-propos son expérience en termes de réouverture dans le cadre de la perdrix grise et orchidées. Il indique également un manque de temps passé sur le terrain en lien notamment avec la période d'étude (octobre-avril).



Point 4

Les actions en cours

→ Gestion pastorale du site

- Étude sur l'embroussaillage du bas de Pouey Laun :
 - exposé des étudiants du Lycée agricole de Vic-en-Bigorre



10/13

poser plus sérieusement la question des essences : sur ce secteur ce sont en effet les noisetiers et les ronciers à cibler en priorité.

Il propose également d'installer des troupeaux après le débroussaillage : l'idée est intéressante mais sans doute difficile à mettre en œuvre : il faut garder le troupeau sur la zone.

Il est également soulevé par les membres du Copil le manque de quantification des surfaces à travailler. Ainsi, les éléments de l'étude se révèlent insuffisants pour lancer l'opération dès cette année. Le chantier est alors à envisager pour 2016.

Leur professeur précise que la période possible du chantier-école peut-être septembre/octobre et qu'il reste à la charge du maître d'œuvre, le logement et les consommables pour les étudiants qui réaliseront le chantier. Il propose que de nouvelles observations aient lieu en octobre et qu'une classe reviendra fin mai-début juin 2016 pour terminer l'étude.

→ Une réunion pourra également avoir lieu en octobre prochain avec le PNP, le conservatoire botanique, la chasse, les gestionnaires d'estive... afin de faire le point sur ce projet.

Point 4 : L'actualité du réseau régional

En ce qui concerne les financements européens, le programme régional n'est toujours pas validé. Il devrait se mettre en place à partir de septembre mais sans certitude pour l'instant. L'Etat assure le relais pour la période d'animation juin-octobre 2015.

La DDT a réalisé le bilan de la programmation précédente (2007-2013) qui s'est dans les faits déroulée entre 2008 et début 2015.

La présentation est jointe à ce compte-rendu. La version finale de ce rapport sera envoyée à tous les sites à partir de septembre prochain.



Point
5

Actualité régionale

- Avancement des nouveaux programmes européens ?
- Bilan Natura 2000 pour la période 2007-2014 sur le département
- Prochaine réunion le 23 juin 2015



11/13



Natura 2000 dans les Hautes-Pyrénées

Bilan de 7 ans de programme



Mimoptère de Schreiebers



Tourbière de Lourdes



Lézard de Bonnal



Cabairros



Rosalie des Alpes



Puydarrieux

Direction Départementale des Hautes Pyrénées
Jun 2015

Point 5 : Questions diverses



Une question concerne le projet de MAEC sur la zone écobuée d'Anquié :

- Proposition d'y aller cet été afin de définir les besoins : faut-il refaire l'écobuage ? quelle est la croissance des fougères par rapport aux autres espèces ? quel est le niveau de chargement de cette estive ?...

- Un suivi photo du PNP existe sur la zone depuis 2008

- Convenir d'une date en septembre : réaliser une journée de travail pour faire le point + terrain, et qui doit

réunir le secteur du PNP, le CBN-PMP, une personne pour le volet pastoral local...

Dernier point : départ de Jean-Pierre Cazaux

Comme convenu lors de sa réélection en juin 2014, Jean-Pierre Cazaux cède la présidence du Comité de pilotage à Caroline Lanne-Fabre, adjointe à l'environnement à la commune d'Arrens-Marsous. Fabrice Ompraret reste vice-président et représente la commune d'Arbéost.

Si Jean-Pierre Cazaux exprime ses regrets en termes de communication et de valorisation de ce site Natura 2000, il confie à présent cette tâche à Caroline. Il souhaite néanmoins rester membre du Copil.

La réunion se conclut autour du verre de l'amitié, occasion de remercier Jean-Pierre Cazaux pour son investissement.

Arrens-Marsous, le 7 juillet 2015

L'ancien Président,
Jean Pierre CAZAUX

La Présidente,
Caroline Lanne-Fabre