

DESCRIPTION

Pelouse dense des étages subalpins et alpins inférieurs, développée sur des sols profonds carbonatés ou riches en bases, souvent légèrement acidifiés superficiellement.

Alliance : *Primulion intricatae*

PHYSIONOMIE

	Roche	Sol nu	Herbacées	Ligneux bas
Moyenne	32 %	2 %	63 %	5 %

Végétation dense sur des sols plutôt rocailloux

BILAN DES 12 RELEVÉS

Trifolium thalii

Poa alpina

Plantago alpina

Lotus alpinus

Festuca rubra

Leontodon pyrenaicus

Alchemilla plicatula

Alchemilla flabellata

Taraxacum officinale

Nardus stricta

Trifolium pratense

Gentiana verna

Luzula nutans

Helictotrichon sedenense

Galium pumilum

Plantago atrata

Plantago media

Soldanella alpina

Carex sempervirens

Geranium cinereum

Geum montanum

Phleum alpinum

Thymus serpyllum

Silene acaulis

Carex ornithopoda

Ranunculus montanus

Galium verum

Carex pilulifera

Cerastium arvense

ORGANISATION SPATIALE

Nombre d'unités rencontrées : 15

Surface moyenne des unités : 1,6 ha

Surface relative : 0,4 % de la surface du site

Principales localités :

- ◆ Habitat unique : 67 % des cas
- ◆ Mélange avec d'autres pelouses : 33 % des cas

Habitat présent dans les trois vallées de Bué, Aspé, Ossoue de manière très ponctuelle

VALEURS D'USAGE**Usage pastoral**

34 % de ces pelouses ne sont pas utilisées par le bétail. Lorsqu'elles sont utilisées, leur usage reste limité sur le site :

- ◆ Fort : 4 % des cas
- ◆ Moyen : 27 % des cas
- ◆ Faible : 36 % des cas

Valeur pastorale de l'habitat

La valeur pastorale de ces pelouses est forte, notamment par l'abondance de graminées à bonne valeur fourragère et de légumineuses (Trèfle de Thal)

CONDITIONS STATIONNELLES**Altitude**

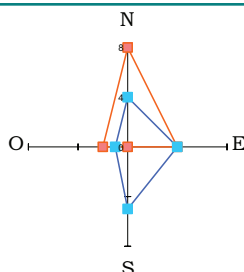
Moyenne : 2123 m Ecart type : 134

Pente préférentielle

1-10 %


Exposition préférentielle

Nord

**INTERET PATRIMONIAL**

Geranium cendré (*Geranium cinereum*)

Espèce vulnérable du Livre Rouge Français



ETAT DE CONSERVATION

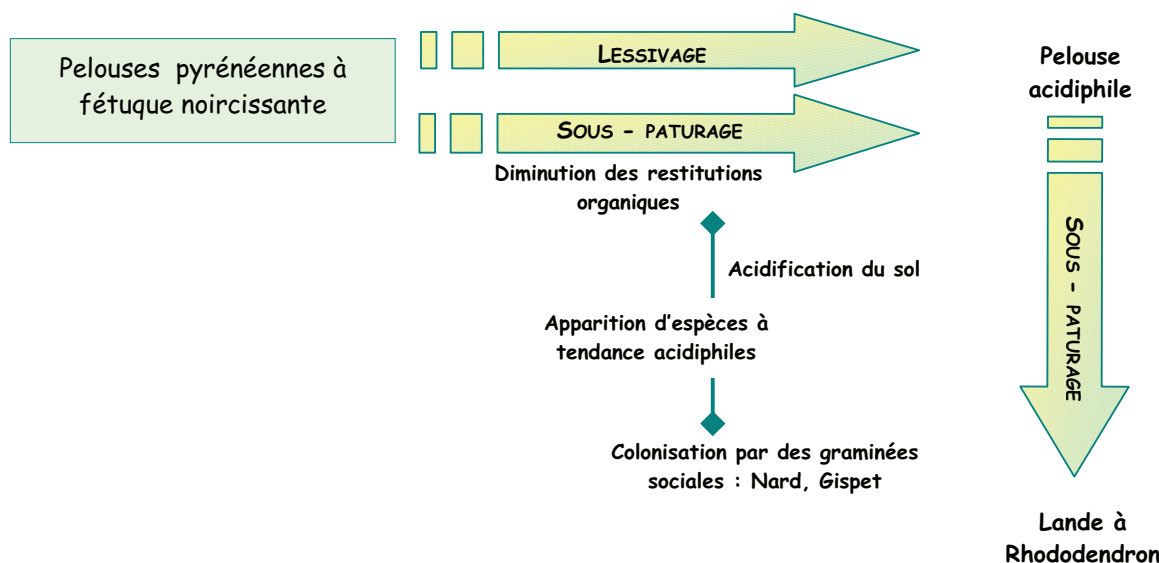
Bon	Moyen	Mauvais
60 %	20 %	20 %

L'état de conservation de ces pelouses est sensiblement équivalent à l'ensemble des pelouses du site.

Les facteurs d'évolution sont essentiellement de deux types :

- ◆ Colonisation par les graminées sociales : 58 %
- ◆ Surpâturage : 25 %

DYNAMIQUE



OBJECTIFS ET ENJEU

Enjeu :

FORT

Objectifs :

Gérer la pression de pâturage pour conserver des pelouses typiques, caractérisées par leur cortège floristique en :

- ◆ Limitant l'extension du Nard raide ou du Gispet qui se développent au détriment des autres espèces de la pelouse
- ◆ Evitant la colonisation de ces pelouses par les ligneux bas
- ◆ Evitant la dégradation des zones sur lesquelles la pression de pâturage est soutenue

PRECONISATIONS D' ACTIONS

Actions de gestion :

- ◆ Réaliser un plan de gestion pastoral intégrant les pelouses pyrénéennes à fétuque noircissante

Actions de suivis / études :

Etudier par des suivis l'impact de pressions de pâturage variables sur ces pelouses : relevés phytosociologiques

Fiches action correspondantes : P5, H3