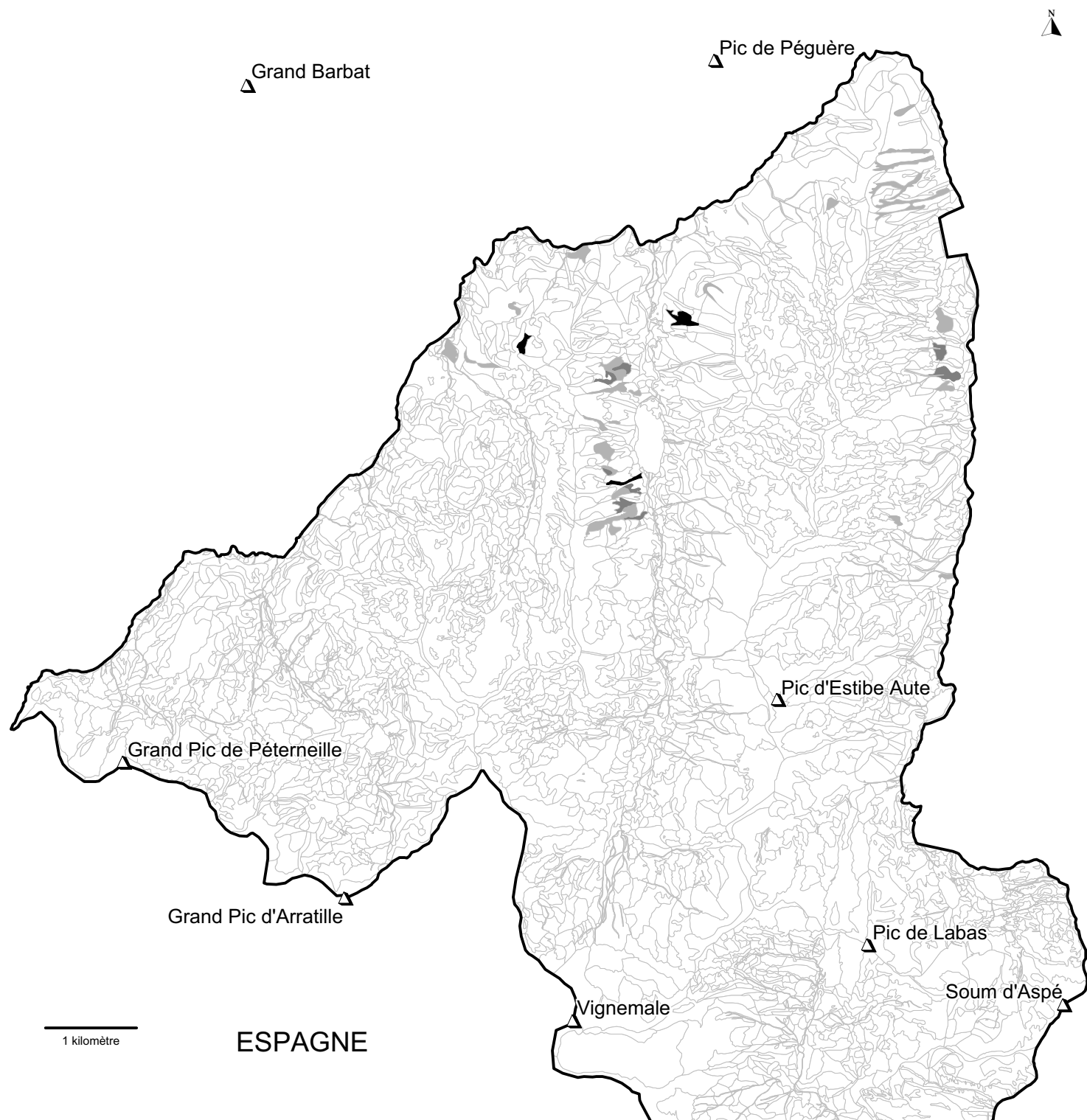


34.32 (code UE6210) : Pelouses calcaires sub-atlantiques semi-arides
ETAT DE CONSERVATION DES HABITATS SUR LE SITE



Légende

▲	Pic	Etat de conservation	
□	Village	■ (light grey)	Bon
▭ (thick border)	Limite du site	■ (medium grey)	Moyen
▭ (thin border)	Unité cartographiée sur le terrain	■ (black)	Mauvais

34.32 : Pelouses calcaires sub-atlantiques semi-arides

Mesobromion erecti

Statut : intérêt communautaire - 6210



LE MOAL T. - Gaube

DESCRIPTION

Pelouses calcicoles mésophiles sèches relativement denses, en situation chaude. Ces milieux correspondant à des faciès très variables sur le site ont été rattachés à ce code CORINE du fait de leur faible différenciation.

ESPECES CARACTERISANT LOCALEMENT CET HABITAT

<i>Brachypodium rupestre</i>	<i>Cruciata laevipes</i>	<i>Euphorbia cyparissias</i>	<i>Carduus carlinifolius</i>
<i>Galium verum</i>	<i>Galium pumilum</i>	<i>Asphodelus albus ssp. albus</i>	<i>Eryngium bourgati</i>
<i>Carex caryophyllea</i>	<i>Lotus alpinus</i>	<i>Thymus serpyllum</i>	<i>Pimpinella saxifraga</i>
<i>Helianthemum nummularium</i>	<i>Plantago lanceolata</i>	<i>Vincetoxicum hirundinaria</i>	<i>Carduus carlinifolius</i>

CONDITIONS STATIONNELLES

Altitude : étage montagnard et bas subalpin (1450 - 2150 m)

Substrat / roche mère : calcaires, schistes et calschistes, granites calco-alcalins

Exposition préférentielle : Sud et Est

Pente préférentielle : moyenne à forte

ORGANISATION SPATIALE

Nombre d'unités recensées : **Total : 48** *fréquence* : ++ répartition : + *dispersion* : ++

Surface totale de l'habitat sur le site : 52,48 ha (0,71% de la surface du site)

Milieux fréquemment associés: pelouses acidiphiles à Nard, Gispet, Fétuque paniculée, éboulis, pinèdes et hêtraies-sapinières.

Principales localités: plateau du Clot, versant Est du Lac de Gaube, Oulettes d'Ossoue, Fruitière

INTERET ET VALEUR PATRIMONIALE DE L'HABITAT SUR LE SITE

Valeur d'usage : *Valeur pastorale* : généralement faible, très dépendante des espèces dominantes (augmente avec la densité en légumineuses et en graminées telles que la Fétuque rouge)

Utilisation pastorale : faible (petites unités dans des pâtures à ovins)

Espèces patrimoniales liées à l'habitat : richesse en insectes (Lépidoptères, Orthoptères), dont l'Apollon (*Parnassius apollo*)

DIAGNOSTIC ECOLOGIQUE

Etat de conservation : **bon : 34** (71 %) **moyen : 9** (19 %) **mauvais : 4** (8 %)

Sens d'évolution : **stable : 20** (42 %) **pos. : 3** (6 %) **nég. : 11** (23 %) **pos-nég. : 6** (12 %) **? : 8** (17 %)

Principales menaces : *dynamiques végétales* :

Colonisation par les ligneux bas : raisin d'ours et genévrier (risque fort sur 1 unité, moyen sur 2 unités, faible sur 15 unités)

Colonisation par les pins : risque fort sur 1 unité, moyen sur 4 unités, faible sur 13 unités

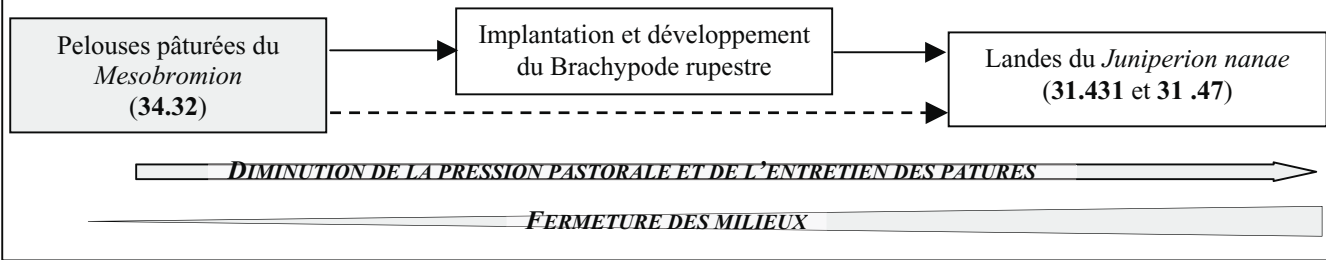
Envahissement par le Brachypode rupestre : risque fort sur 3 unités, moyen sur 1 unités, faible sur 5 unités

Erosion : localisée, elle est le plus souvent due au piétinement du bétail (5 unités concernées)

Cet habitat est en **moins bon état** de conservation général que les autres milieux de pelouses du site, et le sens d'évolution des unités semble également significativement **plus négatif**, particulièrement du fait des dynamiques de fermeture du milieu, parfois du fait de leur appauvrissement spécifique consécutive à l'extension du Brachypode penné.



DYNAMIQUE, SUCCESSIONS ET TENDANCES EVOLUTIVES DE L'HABITAT SUR LE SITE



OBJECTIFS DE CONSERVATION DE L'HABITAT SUR LE SITE

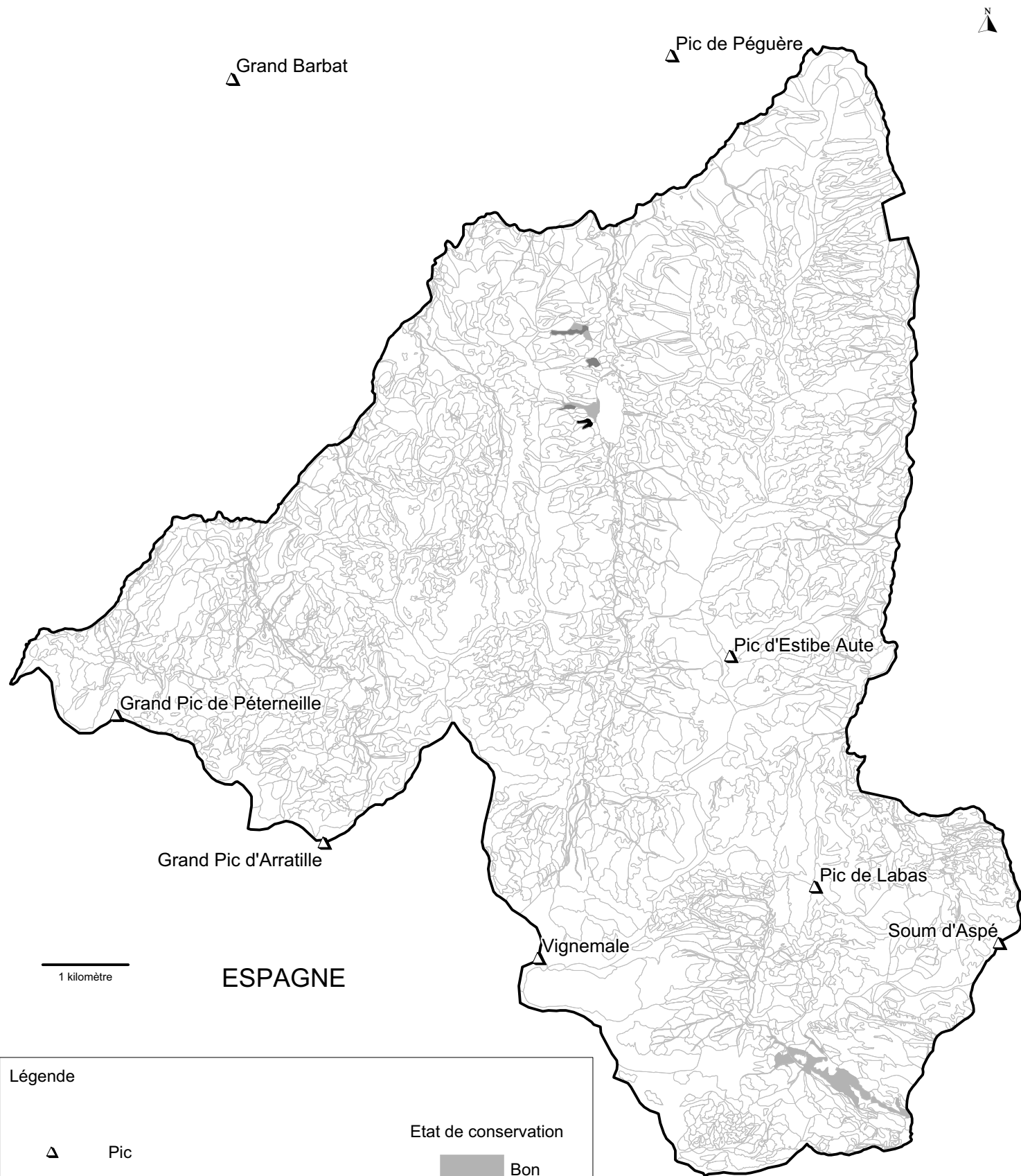
Maintenir la valeur biologique de ces habitats, en limitant leur banalisation et leur fermeture

ORIENTATIONS ET PRECONISATIONS DE SUIVI ET DE GESTION CONCERNANT CET HABITAT

Suivi : des processus d'implantation et de progression de *Brachypodium rupestre* et des ligneux, en relation avec les modalités et les variations de l'utilisation pastorale de ces pelouses.

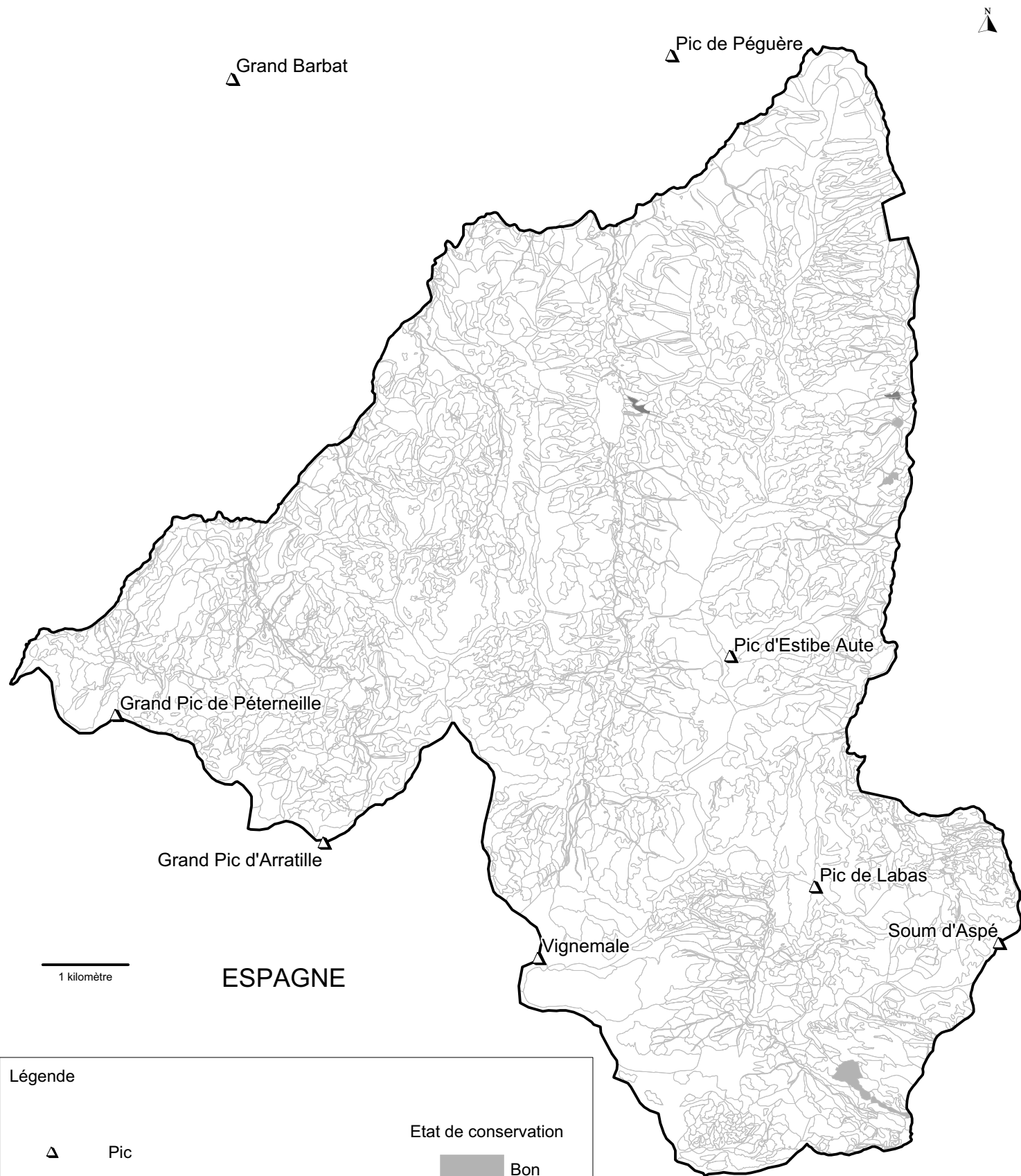
Gestion : Garantir une pression pastorale ovine suffisante pour permettre le maintien de ces milieux.

Fiches Actions du DOCOB concernant cet habitat : P2, P7, H4



Légende

▲	Pic	Etat de conservation	
□	Village	■ (light grey)	Bon
▭ (thick border)	Limite du site	■ (medium grey)	Moyen
□ (thin border)	Unité cartographiée sur le terrain	■ (black)	Mauvais



Légende

▲	Pic	Etat de conservation	
□	Village		Bon
▭	Limite du site		Moyen
□	Unité cartographiée sur le terrain		