



## RELEVÉ DE DÉCISION

### REUNION DES COMITES DE PILOTAGE NATURA 2000

JEUDI 15 JANVIER 2015 – MAIRIE DE GEDRE

#### SITES NATURA 2000 :

FR 7300926 – ZSC Ossoue, Aspé, Cestrède

FR 7300927 – ZSC Gavarnie, Estaubé, Troumouse, Barroude

FR 7300928 – ZSC Pic Long, Campbielh

FR 7310088 – ZPS Cirque de Gavarnie

<b>Mode de diffusion</b>	email/site internet <a href="http://valleesdesgaves.n2000.fr/">http://valleesdesgaves.n2000.fr/</a>
<b>Liste de diffusion</b>	Membres des Comités de Pilotage
<b>Date de diffusion</b>	09 février 2015
<b>Rédaction</b>	M-E Navel



## **Présents :**

M<sup>me</sup> Marie-Emilie NAVEL, chargée de mission natura 2000 à la Mairie de Gèdre.

M. Jean-Claude ROUDET, Maire de la commune de Gèdre.

M. Jacques BEHAGUE, Conseiller Général du Canton de Luz-Saint-Sauveur, Président des Comités de Pilotage des sites « Ossoue Aspé Cestrède » et ZPS « Cirque de Gavarnie ».

M. Claude TRESCAZES, Conseiller Municipal de Gavarnie, Président du Comité de Pilotage du site « Gavarnie Estaubé Troumouze Barroude ».

M. Laurent GRANDSIMON, Maire de la commune de Luz-Saint Sauveur.

M. Patrick LABIT, Syndicat de la Commission Syndicale de la Vallée du Barèges.

M. Albert CACHOU, élu de la mairie d'Aragnouet.

M. Laurent ESQUERRE, élu de la mairie d'Aragnouet.

M. Jérôme LAFITTE, garde du Parc national des Pyrénées, secteur de Luz Saint Sauveur.

M<sup>me</sup> Claudine BURTIN, Direction Départementale des Territoires des Hautes-Pyrénées.

M. Marc ADISSON, Direction Départementale des Territoires des Hautes-Pyrénées.

M<sup>me</sup> Fabienne SALANOVA, Direction Départementale des Territoires des Hautes-Pyrénées.

M. François PRUD'HOMME, Chargé de mission au conservatoire botanique National des Pyrénées et de Midi-Pyrénées.

M<sup>me</sup> Hélène DEVIN, Animatrice pastorale du Groupement d'Intérêt Public - Centre de Ressources sur le Pastoralisme et la Gestion de l'Espace.

M<sup>me</sup> Florence LOUSTALOT-FOREST, Chargée de mission à l'Office National des Forêt - Agence départementale des Hautes Pyrénées.

M<sup>me</sup> Sophie BAREILLE, chef de projets, Conservatoire d'Espaces Naturels de Midi-Pyrénées.

M. Nicolas THION, Fédération de la Chasse des Hautes-Pyrénées.

M. Jean-Louis PUJO, Société des Chasseurs Barégeois.

M. Fabien NABIAS, Société des Chasseurs Barégeois.

M. Bernard CASTAGNE, Société des Chasseurs Barégeois.

M. Patrick LABERNADIE, RTE GMR Béarn.

M<sup>me</sup> Carine FRAYSSINES, RTE GMR Béarn.

M. Roland FERNANDES, société des pêcheurs barégeois.

M. Timothee RICORDEAU, Directeur de la centrale EDF de Pragnères.

## **Excusés :**

M<sup>me</sup> La sous-préfète d'Argelès-Gazost, président du site Natura 2000 « Pic Long - Campbielh ».

M. Pierre LAGRANGE, Président de la société des pêcheurs Barégeois.

M. J-P LAFON-MANECAU, Hautes-Pyrénées Tourisme Environnement.

## Sommaire

### ZSC Ossoue Aspé Cestrède

Mesures agro-pastorales	p. 5
Aménagements	p. 10
Gestion	p. 10

<i>Volet pastoral : Présentation des MAE générales aux 4 sites</i>	<i>p. 7-9</i>
--	---------------

### ZPS Cirque de Gavarnie

Mesures de gestion	p. 12
Suivis	p. 13
Gestion	p. 15
Aménagements	p. 16

### ZSC Gavarnie Estaubé Troumouse Barroude

Suivis	p. 19
Mesures agro-pastorales	p. 20
Forêts	p. 23
Aménagements	p. 24

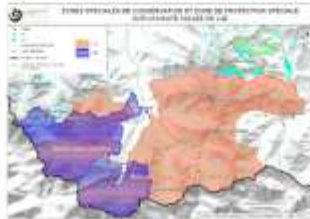
### ZSC Pic Long, Campbielh

Mesures agro-pastorales	p. 26
Gestion	p. 30

<i><u>Outil de communication natura 2000</u></i>	<i>p. 32</i>
--	--------------

## « Ordre du jour »

- ❖ Bilan des actions sur l'année 2014 et début de l'année 2015
- ❖ Programmation des actions à venir
- ❖ Présentation par divers intervenants de leur travail sur sites: CBNPMP, CEN, Gip-CRPGE, EDF.



Ossoue Aspé Cestrède



### « MESURES AGRO-PASTORALES »

#### P1. Pérenniser ou développer la pratique de la lauche

##### Restauration des rigoles

- Dossier prévu pour 2015
- MOA/MOL: mairie de Gèdre
- Coût: 7000 euros TTC - régie - (500mL)



#### Restauration des rigoles

M-E NAVEL rappelle qu'un contrat Natura 2000 a été réalisé en 2010 afin de curer une partie des rigoles sur le plateau de Saugué. Elle précise qu'il reste d'autres travaux à mener sur le site. Un dossier sera présenté cette année en espérant un financement pour réaliser des travaux en régie cet été sur 500mètres linéaires, avec location d'une mini pelle sur une semaine.

## PI. Pérenniser ou développer la pratique de la fauche

**MAE** : visant à maintenir une richesse floristique dans les prairies naturelles.

Bilan des MAE (2007–2013):

Sites Natura 2000	Surfaces engagées / SAU totale	Nb d'EA engagé / EA total
Ossoue, Aspé, Cestrède	12,49ha / 84ha	4/13
Esloubé, Gavarnie, Tr. Bar.	4,70ha / 16,62ha	3/12
Pic Long Campbielh	20,77ha / 45,44ha	6/11

→ CAUSES de non engagement: Engagés en PHAE? extensive (pacagés et difficile d'entretien); ou trop peu de surfaces concernées, ou invasion grande berce.

### Nouvelle programmation (2014–2020)

2014 : Année charnière : réunions/concertation pour les futures MAE.

2015: Mise en place

MOA → mairie de Gèdre (100% subvention Natura 2000)

Animation	Coût 2015
CDA 65	4.800,00 € H.T

MAEc sur la problématique de la lutte contre la Grande Berce

MAE : Mesure Agro-Environnementale (sur le parcellaire privé)

M-E NAVEL rappelle l'objectif des MAE qui s'applique ici au parcellaire privé. Elle explique que leur mise en place sur le territoire durant 7ans (2007–2013), a donné des résultats encourageant compte tenu des surfaces privées engagées par les éleveurs dans ce dispositif. Elle explique qu'un nouveau programme repart pour 2014–2020, avec une année de cadrage qui était celle de 2014. On espère une mise en place des nouvelles MAE climatique en 2015. Elle souligne qu'une MAE a été déposée pour essayer de lutter contre la grande berce des Pyrénées, une ombellifère problématique dans les prairies de fauche de montagne. L'animatrice ajoute que la chambre d'agriculture vient en aide pour la mise en place sur le territoire des MAE, et qu'elle demande une contrepartie financière à la commune qui est pris en charge à 100% par Natura 2000.

M-E NAVEL donne ensuite la parole à Hélène DEVIN qui présente le dispositif des Mesure Agro-Environnementale dans son ensemble concernant le parcellaire collectif : les estives.

## Les MAEC Estives

- Ancien dispositif : PHAE + MAEt
- Disparition de la PHAE et évolution de la MAEt en MAEC
- Programme 2014-2020 piloté par la DRAAF et le CR
- Dispositif basé sur des **appels à projets**

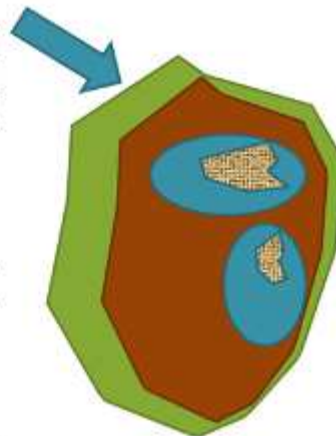
Elle explique l'évolution des programmes : passage des MAEt (territorialisées) au MAEC (Climatique).

## Les MAEC Estives – projet initial

- Le Projet initial (décembre 2014) :
  - Enjeux environnementaux : biodiversité, zones humides et d'une façon plus générale les fortes aménités environnementales associées à l'élevage transhumant et les risques d'abandon ou de fortes modifications de cette pratique.
  - Objectif général : maintenir et faire évoluer l'activité pastorale transhumante pour pérenniser et renforcer son rôle dans la conservation de ces enjeux environnementaux.
- Territoire potentiel : l'ensemble des estives collectives (149 000 ha)
  - 120 gestionnaires d'estive, 1 200 éleveurs transhumants pour une surface contractualisée de l'ordre de 28 000 ha (en 2 ans).
  - 8 millions d'euros pour les 5 ans (durée initiale des contrats). / (2.6 millions/an pour la PHAE).
- Un seul opérateur : le GIP-CRPGE
- → **Projet initial non retenu faute de moyens**

## Demandes de la DRAAF

- Recentrer le projet sur les sites Natura 2000 sur les habitats ou espèces d'intérêt communautaire et à responsabilité régionale et cibler sur les habitats menacés,
- Justifier et argumenter les opérations (mesures) proposées au regard des enjeux locaux identifiés,
- Privilégier les nouveaux contractants et les nouvelles parcelles (sauf pour les contrats prévoyant une close de revoyure).



## Les MAEC Estives – évolution du projet

Ciblé sur les sites Natura 2000 et selon les critères demandés par la DRAAF

Opérateurs : sites Natura 2000, GIP-CRPGE = prestataire

Contractant : gestionnaire d'estive

2 axes : Habitats pastoraux et Zones humides

mesures	opérations	montant maximum / ha / an
SHP	surfaces Herbagères et Pastorales collectives	47,15 €
Herbe 04	ajustement de la pression de pâturage,	75,44 €
Herbe 07	maintien de la richesse floristique d'une prairie naturelle,	47,15 €
Herbe 09	gestion pastorale,	75,44 €
Herbe 13	gestion des milieux humides,	100 €
Ouvert 02	débroussaillage d'entretien,	95,42 €
Ouvert 03	écobuage,	98,17 €
Milieu 01	mise en défens temporaire des milieux remarquables	110 €

## Pour 2015

- Dépôt des appels à projets le 15/01/2015.
- Au niveau départemental , 3 projets (= PAE) présentés sur les estives
- Site Natura 2000 Rioumajou,
- Site Natura 2000 Pibeste,
- Site Natura 2000 Gabizos.

## Pour les années suivantes

- Possibilité de déposer d'autres PAE pour 2016  
→ projets à étudier courant 2015.
- Au-delà aucune certitude.

H. DEVIN explique qu'aucun PAE n'a encore été déposé pour les sites Natura 2000 de ce territoire. Elle explique que dans d'autres vallées où il y a eu des MAE estive, cela a permis de remettre des troupeaux sur certains quartiers de montagne jusqu'alors délaissés, et que ça a également permis de financer divers aménagements pastoraux. Elle conclue sur les nouvelles MAEC qui dorénavant auront une obligation de résultats ce qui n'était pas le cas des MAET.

C. BURTIN ajoute que la DRAFF a porté l'appel à projet en 2014 pour pouvoir démarrer les nouvelles MAE en 2015. Cependant, il est prévu des ajustements en 2015. Elle souligne que la date de signature avec les éleveurs pour les nouveaux contrats devrait être fin mai 2015, et suggère donc une opérationnalité des nouvelles MAE plutôt en 2016.



4 sites



## « MESURES AGRO-PASTORALES »

### MAE estiv. généralité

Animation portée par le Gip-CRPGE sur tout le territoire des sites Natura 2000, en vallée d'Aure en particulier car sur le territoire de la vallée de Gèdre-Gavarnie, la CSVB propriétaire foncier des estives ne souhaite pas s'engager sur les MAE.

Animation	coût	MOA
Gip-CRPGE	8.000,00€ H.T	Mairie de Gèdre

→ Travail de cadrage/réunions/propositions/réflexion à mener avec les propriétaires/travail cartographique/ rédaction/mise en place/suivis.

Ossoue Aspé Cestrède



## « MESURES AGRO-PASTORALES »

### Cabane d'Aspé

2014: troupeaux ovins (brebis taries) : M. Lamoureux

### Cabane de Cestrède

→ Accueil de bergers sans terre: 160 brebis : M. Alain & Jasmine Dielh.

→ Demande renouvelée pour 2015

→ Améliorations pastorales à prévoir :

Construction, voir extension de la cabane à vocation strictement pastorale, création d'un atelier de transformation et de stockage, Problème d'eau.

→ Travaux prévu par CSVB 2015: aménagement cabane + parc contention avec couloir pour la traite.



L'animatrice explique que l'estive d'Aspé et de Cestrède ont été occupées cette année. L'estive de Cestrède a accueilli un couple qui faisait de la transformation fromagère. En 2015, la CSVB a prévu un premier lot de travaux (+ 3000euros) dont une partie est accompagnée par le dispositif PSEM (Plan de Soutien à l'Economie de Montagne).

La Commission Syndicale de la Vallée du Barège propriétaire du foncier ne donnera aucune autorisation pour la constitution d'une MAE sur son territoire y compris dans les zones natura 2000. Pas de programme MAE en cours sur ces estives.

Le descriptif ci-dessus de la fiche Aspé Cestrède affiche uniquement le travail de la Commission Syndicale dans son programme d'Améliorations Pastorales, hors natura 2000.



### Aménagement et valorisation du plateau de Saugué

Réflexion lancée qui se concrétise avec le SDDT G-G

#### ■ Travailler sur le stationnement :

- Création de 2 aires de stationnement

#### ■ Sentier thématique :

- pastoralisme : privé/collectif (flore/mode exploit) / charte de bonne pratique
- patrimoine: utilisation des granges
- tourbière: faune/flore
- ligne EDF
- table d'orientation / lecture du paysage détaillé
- cascade de Gavarnie: d'où vient l'eau?
- géologie (porté Comcom GG)
- Point transversal station « trait nature » sur Barèges (projet sentier thématique en Pays Toys - CSVB)



#### Pour été 2015:

- Arrêter mobilier
- Faire faire devis
- Présentation & validation
- Monter dossier de subvention
- Passage en commission des sites

L'animatrice explique qu'un schéma directeur de développement touristique est en cours, L'aménagement du plateau de Saugué en fait partie. L'animatrice explique qu'une réunion de cadrage est prévue à la fin du mois avec la DREAL Midi-Pyrénées, afin de prendre en compte en amont du projet, les obligations imposées sur le territoire par le fait qu'on soit en site classé, comme le plateau de Saugué.



### Société de pêche locale (S.P.Barégeois)

Travail en commun

Extension des zones en No-Kill

Appui Natura 2000: communication

Plaquette : 1500,00 euros

Inventaire faune aquatique / travail de sensibilisation



L'animatrice explique que désormais M. Lagrange Pierre est président de la société des pêcheurs barégeois. Ils ont eu plusieurs échanges téléphoniques et précise qu'elle devrait participer à une prochaine réunion, lorsque le nouveau bureau sera bien en place. Elle explique qu'un travail de réalisation de plaquette pour la sensibilisation sera à réaliser conjointement cette année.



**Réouverture des milieux** → on s'appuie sur les orientations du DOCOB

Secteur des Laquettes de Saugué & Suberpeyre :

→ Stratégie Nationale de la biodiversité. Appel à projets « Restauration de milieu remarquables ou sensibles » :

Sortie terrain avec un spécialiste C. NOVOA - 16 oct. 2012

MOA: Fédération Régionale de la Chasse

Validation des Financements: 80%

Montant total: 13 938 € TTC

Entreprises: CSVB + Chasseurs Barégeois + entreprise privée

Travaux réalisés: début à mi-septembre 2013 (3 semaines de travaux)

Pb rencontrés: casse de matériel/terrain parfois difficile



Suivis démarrés avec le CBNPMP : état zéro 2013

Sortie terrain : repositionner les transects:

- Genévriers Isolés
- Landes fermées:
- Landes en mosaïques: genévrier/rhodo

Suivis sp. SCB



L'animatrice rappelle le contexte du projet. Elle explique qu'un suivi de la végétation a été réalisé en 2013 par le CBNPMP, qu'en 2014 après une sortie terrain, il est question de repositionner les transects pour suivre 3 types d'habitats différents après réouverture. L'animatrice précise que ce secteur devrait être suivi par les chasseurs sur un plan cynégétique sous réserve de financements.



## « INTERVENTIONS CHASSEURS BAREGEOIS & FDC 65 »

### Budgétisation pour la période 2009 – 2015

#### Mesures concernées :

- Suivis des tendances d'évolution des Galliformes. (comptage au chant, succès repro.)
- Suivis fréquentation sp après réouverture de milieux

#### Montants des aides accordées:

2009-2011: 35 220 €

2012-2013: Subventions prorogées : 14 570 €

#### Montants des aides sollicitées :

2014 : 8 740 € → non retenu → MAIS Suivis tout de même réalisés!

En 2015 : 6 420 € (32j/agent + 4j/tech.)



Marie-Emilie rapporte que les suivis galliformes ont été réalisés en 2014 avec pour seul financement les suivis à la perdrix grises. N. Thion précise que ce sont uniquement les suivis repasse qui ont été financés sur un reliquat de 2013. Il explique que la pression de comptage telle que mise en place sur la ZPS par les chasseurs depuis le début de l'animation des DOCOBS n'a été possible jusqu'à présent que par les financements. L'animatrice précise qu'un dossier de demande de financements sera déposé pour 2015.



Galliformes		Comptage au chant	Comptage suivi reproduction Comptage au chien d'arrêt
	PNP	Place de chant suivis: - <u>Bôdérôu</u> : (Pailla) 1 coq - <u>Bourlic</u> : aucun indice de présence - <u>Alans</u> : rien mais un coq en vol - <u>Pène Blaque</u> : rien au chant → quadrillage de la zone pour comptage indices hiver à reproduire chaque année	1 réalisé août 2014: PNP/SCB : 1 coq + 1 poule, mais pas de jeunes
	FDC	3 places de chant suivies : (5j agent) - <u>Suberpeyre</u> (2x): 1 coq + 1 poule / 2 coqs + 1 poule - <u>Ayrues</u> (2x): 1coqs +1poule / 0 - <u>Alans</u> (1x): 0	

Galliformes		Comptage chant (par repasse)	Comptage suivi reproduction
	FDC	4 circuits: (9j agent) - Saugué - Laquettes: 1 couple (x2) - Saugué - Suberpeyre : 1 couple +1 crottier (2x) - <u>Eths Toussaus</u> (2x) : rien vu - <u>Alans</u> (2x) : 1 coq entendu - <u>Mourgat</u> : rien	<u>Saugué</u> : 3 compagnies (2AD + 8à12j) <u>Soulan de Saugué</u> : 2 comp (1AD+10j) <u>Suberpeyre</u> : 3 comp. (2AD + 10j) <u>Aspé Soum blanc</u> : 0 <u>Espécières</u> : 0 <u>Eths Toussaous</u> : 2 comp. (2AD+6j)
	PNP	1 circuit ( <u>Toussaus</u> ) : 2 repasses - 0 vus ni entendus - 0 vus ni entendus	
Lagopède alpin	FDC	4 circuits: pas fait	pas fait
	PNP	2 circuits: pas fait	

**Comptage commun:** PNP/FDC65/SCB - reproduction de la perdrix grise au chien d'arrêt

Zone cœur du PNP - Pla de Salces				Zone d'adhésion - Pla Communau		
Quartier A	Quartier B	Quartier C	Quartier D	Quartier E	Quartier F	Quartier G
2009 13	2009 0	2009 0	2009 12	2009 13+12	2009 7	2009 12
2010 12+5	2010 0	2010 0	2010 26	2010 NP	2010 NP	2010 NP
2011 0	2011 0	2011 10	2011 0	2011 7	2011 0	2011 0
2012 2	2012 7	2012 1	2012 4	2012 0	2012 6	2012 0
2013 0	2013 0	2013 0	2013 3AD + 3 crotiers	2013 0	2013 NP	2013 NP
2014 0	2014 3 + 2 crotiers	2014 0	2014 0	2014 0	2014 NP	2014 NP

- Difficiles d'exploiter les données
- Les dates choisies un peu tardives (fin septembre) - C. NOVOA
- Difficiles de regrouper des équipes conséquentes le jour J.
- Relative stabilité des pop.
- Mérite de continuer les suivis

Marie-Emilie Navel revient sur le fait que les suivis repasse sont assez compliqués et peu fonctionnel pour la perdrix. Les comptages aux chiens marchent beaucoup mieux et nous donne des résultats sur la reproduction, mais là aussi il est difficile d'exploiter les données. Elle explique que les résultats sur une journée de comptage sont très souvent complétées avec d'autres infos sur plusieurs sorties terrain pour avoir une idée sur l'année de la stabilité des populations.

Rapaces	Reproduction
Gypaète barbu	Ossoue & Ayrues : 1 jeune à l'envol (2015: couvaion)
Aigle royal	Ossoue: échec (pas de couvaion) Mousca/ Barrada: échec (pas localisé - 2 ad en vol) Troumouse : 1 jeune à l'aire
Faucon pèlerin	<u>Trimbareille</u> (1 jeune)
Grand Duc	Enregistreur 2013 posé à Gavarnie (rien entendu)



**Crave à bec rouge:**  
Etude menée par le PNP : 2 étudiants 2013 & 2014,  
Suivis des sites de nidification  
113 à 158 individus répartis sur 9 secteurs prospectés ont été comptabilisé.  
Trentaine couples nicheurs répartis sur les 9 secteurs potentiels.



**Chouette Tengmalm:** contactée forêt de Barrada et de Gavarnie (bois de Pailla)  
Enregistreurs posés 2014 au Barrada/Pailla/Arribama - les résultats n'ont rien donnés!

Le PNA Desman (2010–2014) → projet LIFE+ (2014–2019): 2,6 millions d'euros.

11 sites N200 → « Estaubé, Gavarnie, Troumouse Barroude »

Plusieurs protocoles: 10 tronçons de prospection/capture/Lâchage/capture/ analyse génétique pour voir structure pop\* à l'échelle des Pyrénées...

10 ruisseaux prospectés: en amont des prises d'eau → aucunes traces/indices

Mais un desman vu par un pêcheur!

Capture réalisée sur Estaubé: mais orages!



Pour 2015: ce qui est prévu:

- une opération capture à refaire
- Inventaires des points noirs
- Sensibilisation des pêcheurs/pratiquants canyons/grands publics (mallette desmantifique)
- EDF acteur principal de la gestion des cours d'eau.

J. LAFITTE explique que les points noirs qui seront recherchés seront tels que la fragmentation des habitats, les discontinuités écologiques, les canalisations dangereuses, les pollutions....

## ZPS Cirque de Gavarnie



GESTION

### LD-2. Aménagement des modalités de la chasse en battue au sanglier sur les sites de nidifications du Gypaète barbu (Ayrues/Ossoue)

La convention (« Chasseurs Barégeois », DDT, Président du site, PNP) => 1ère V. nov 2010.

Un périmètre à définir

Sortie terrain : 8 août 2012

(DDT, Société des chasseurs Barégeois, PNP, AnimatriceNatura2000)

2 Courriers par des SCB au préfet: 10 octobre 2012 / 13 mai 2013

PNA mis en place depuis 2010 ... en discussion entre les services de l'Etat ... des ZSM arrêtée l'été 2012.

Réunion du 15 février avec la LPO/DREAL Aquitaine

Réunion avec le sous-préfet : 15 mai 2014 : utilité de la convention:

- une certaine souplesse accordée par le PNA et ses limites originelles des ZSM (cœur et tampon)
- une protection juridique pour la société de chasse si jamais il y avait dérangement avéré en cas de battues programmées.

→ Convention non signée

→ Fiche-action en suspens.

→ Cadrage prévu PNA/Natura 2000: réunion Toulouse 27 janvier 2015



M-E NAVEL rappelle l'objectif de la convention qui vise à aménager des modalités de chasse en battue au sanglier sur 2 sites de nidification du Gypaète barbu : Ayrues et Ossoue. Elle réexplique l'historique de la convention, fait état de la non signature de la convention. Elle explique que la fiche action prévue dans le DOCOB est désormais suspendue et qu'une réunion de cadrage aura lieu prochainement entre PNA/site Natura 2000, lors de laquelle elle s'engage à faire remonter ce cas précis. N. THION tient à faire remonter l'engagement

des chasseurs barégeois qui ne chassent plus sous l'air du gypaète durant la période de reproduction, depuis 2010. J. LAFFITE ajoute que le PNA gypaète s'active en novembre, hors ici le gypaète débute sa reproduction plus tardivement qu'ailleurs, c'est-à-dire en décembre. Ce qui est pénalisant pour la zone.

J. BEHAGUE explique que 3 courriers ont déjà été envoyés au ministère de l'écologie. Nous attendons toujours un positionnement clair par rapport à ce sujet, qui à ce jour semble toujours à l'état de réflexion par leurs services.

J-L Pujo rappelle que l'état des reproductions du gypaète est beaucoup plus problématique dans les Causses que dans les Pyrénées.

## ZPS Cirque de Gavarnie



### « AMENAGEMENTS »

#### FM-2. Visualisation des câbles de remontées mécaniques de la station de ski G-G

(téléskis: St André, Raillé, Mourgat, et Télésièges: Pic des tentes)

- Station reprise par les Andorrans « PGI France » en octobre 2012.
- Mais PGI est là en tant que régisseur
- La ComCom assure les droits et obligations relatifs à la gestion de la station de ski Gavarnie-Gèdre.
- Manque une délibération prise en 2013 par la ComCom.
- Obligation d'annuler les Dossiers
- Dossier à représenter pour 2015
- Doit passer à la prochaine CDNPS (dossier à présenter)



Remontées mécaniques	St-André (995m)	1.872,03€ TTC	DEVIS: Achat matériel + pose PGI
	Mourgat (581m)	3.046,93€ TTC	
Panneau d'information	Graphisme	100€ TTC	Wipi
	Bâche/Panneau	500 à 5280€ TTC	Wipi/pic bois

#### FM-4. Visualisation des câbles électriques sur la ligne Pragnères-Biescas et aménagement des pylônes dangereux (RTE-HTV)

- RTE a fini les travaux en 2010.

- Financement contrat Natura 2000 (50 % Etat + 50 % FEADER) : 80 142 €

→ Le matériel (garniture en gaine thermorétractable) est jugé inefficace / LPO: DREAL/LPO/RTE travail en concertation sur la recherche de nouveaux matériels.

→ En attente d'un rapport LPO.



L'animatrice tient à souligner l'engagement de RTE dans ce projet et à rappeler que malgré un dispositif jugé inefficace par la LPO, aucune collision de rapaces n'a été enregistrée depuis la mise en place de ce dispositif.



## LD-6 & HE-5: Action en faveur du grand tétras sur Gavarnie



Dérangements estivaux et hivernaux:

- Création de zones de quiétude (cordons)



L'animatrice rappelle le contexte des fiches-actions. Elle explique que Bourlic est une ancienne place de chant et Bédérou, une place de chant actuelle avec un coq chanteur. Les deux sites sont soumis au dérangement estival comme hivernal avec les touristes/randonneurs/raquetistes... Elle rend ensuite compte de ce que les agents PNP ont mis en place chaque hiver depuis 2011 sur les zones de quiétude balisée par un cordon bordé de petit panneau triangulaire.

### Dérangements hivernaux:

- Création de zones de quiétude (cordons)
- Protocole suivi par le PNP:
  - 1 visite de chaque site 1 fois par semaine durant la totalité de l'hiver
  - Recensement des pénétrations dans ZQ et cartographie
  - Sensibilisation auprès des randonneurs et skieurs: une quinzaine /sites - (enquête de fréquentation)
  - Démontage de la zone à la fin de chaque hiver
- Résultats
  - Zones de quiétude **globalement bien perçues**
  - Utilité reconnue et **dispositif efficace sur Pailla**: aucune pénétration observée en 2014!
  - Besoin d'infos supplémentaires :
    - 2 panneaux sur la biologie de l'espèce vont être positionnés!
    - 2 panneaux sur les bonnes conduites



**A REPRENDRE: dérangement estival: conseil E. Menoni.**

J. LAFITTE explique que ces zones de quiétude ont globalement bien fonctionnées puisqu'aucune pénétration n'a été observée en 2014 sur le secteur du Pailla. Concernant les enquêtes de terrain menées, les personnes rencontrées sont globalement compréhensibles et s'intéressent à l'espèce. Les gens sont en demande d'informations complémentaires sur la biologie du grand tétras, ils veulent des photos. Des panneaux expliquant la zone de quiétude sont déjà en place sur site, par contre les panneaux concernant la bonne conduite à tenir seront en place l'année prochaine. Il stipule l'interview d'un garde sur ce sujet par France 3 qui sera réalisée dans les jours à venir.

L'animatrice rappelle que sur le dérangement estival rien n'a été commencé. Suite à la sortie en 2011 avec M. Menoni, spécialiste grand tétras, il avait suscité l'intérêt de mettre en place une zone protégée des troupeaux afin que le couvert végétal beaucoup trop ras en été

puisse servir de couvert pour l'élevage ses jeunes. Elle explique que cela est à voir avec la CSVB qui est gestionnaire de ces lieux.

#### **LD-6 & HE-5: Action en faveur du grand tétras sur Gavarnie**



Maintenir le bois de Bourlic en mosaïque.

Le hêtre colonise fortement → limiter sa colonisation (annélation + casser les parties terminales de l'axe centrales des petits hêtres)

→ Test réalisé été 2012

→ Suivi réalisé été 2014

L'animatrice explique que les observations réalisées cet été 2014 ont été peu concluantes. Après étêtage, les petits hêtres repartent par les bourgeons secondaires et s'étoffent. On obtient donc l'effet inverse du résultat escompté. F NABIAS rapporte les résultats de l'expérience menée par les chasseurs en utilisant la technique de l'annélation qui au bout de 3ans ont fini par faire diminuer la densité des feuilles des hêtres. J-L PUJO explique que dans ce cas le but est bien de faire diminuer la couverture ombragée progressivement laissant ainsi place aux espèces comme la myrtille favorable au galliforme. M. ADISSON rappelle que l'annélation des arbres ne les a jamais tués. F. LOUSTALOT-Forest ajoute que l'annélation permet de ne pas mettre brusquement en lumière un milieu. Elle ajoute qu'en étêtant, il faut y revenir tous les ans.

4 sites



« SUTVIS 2014 »

**Suivis collectifs à organiser sur les sites Natura 2000 à l'échelle de la vallée des gaves voir du département.**

**Faune** : invertébrés, chauves-souris, amphibiens & faune aquatique

**Flore** : aster, androsaces, vesce argentée, mousses forestières

**Habitats** : dynamique végétale des estives, zones tourbeuses

En attente de constitution d'un groupe de travail par la DDT65.



**suivi HABITATS**

- Suivi de la dynamique végétale (*Brachypodium rupestre*) des Gloriettes en lien avec l'usage pastoral
- Suivi de la densification et de l'extension du Gispet sur Coumély de Gavarnie (Transect+photos)
- Suivi de la fermeture du milieu par les ligneux: La Séoube - Hount de Clouzet de Coumély de Gèdre
  - ➔ arrêt des suivis sur 2014 par le PNP: amélioration
  - ➔ Le PNP décide de travailler sur des suivis espèces, car sur les notions d'habitat c'est très difficile!

Bordères des Pyrénées : sur Gavarnie / Androsace des Pyrénées & Vesce argentée : en vallée d'Aure



■ **Suivis Zones humides**

Financements 100 % Natura 2000 : 2.500 € H.T

MOA : Mairie de Gèdre

Objectifs : approfondir les recherches sur la paléontologie des tourbières de la Holle (Gavarnie), Troumouze, Saugué.

Projet : intervention D. Galop (directeur de UMR géode au CNRS) dans les écoles Gèdre/Esquièze-Sere.

*1j: salle (en avril) + sortie terrain (16 ou 18 juin)*





**Mousses forestières :**

Protégée à l'échelle nationale depuis 2013

→ Formation réalisée en juin 2014

Participants: ONF, RNR, Animateurs Natura 2000, DDT65, agent du PNP

Lieu : St Lary Soulan (site du Rioumajou)

Pour 2015: prospections de quelques journées terrain sur les sites Natura 2000 en fonction de la carte du CBNPMP

→ prospections/suivis/conseil de gestion.



**Expérimentation brûlage-débroussaillage sur Groutte**





« MESURES AGRO-PASTORALES »

Expérimentation brûlage-débroussaillage sur Groutte

- o Débroussaillage: 2010
- o Brûlage: 2011

Résultats:

Sur partie brûlée (reste bcp de rames)  
 1er automne: passage d'animaux  
 Dans les exclos → pas d'enrichissement!  
 Bcp d'herbes/pas forcément des ronces ou de l'ortie  
 Reconstitution pelouse.  
 Herbe paraît meilleur dans exclos que dans partie pâturée

Hypothèse: y'a une telle pression sur Groutte que la végétation a peu être un peu de mal à se reconstituer.

Conclusion: ça vaut le coup de maintenir ces exclos et continuer les suivis.



« MESURES AGRO-PASTORALES »

P3. Pérenniser la pratique de la fauche  
Comment contrôler l'extension de la Grande berce ?

Objectif :

- mieux connaître la phénologie de l'espèce et sa reproduction
- comprendre la dynamique de l'espèce déterminants écologiques
- expérimenter des ITK pour maîtriser son extension

2012

- stage 5 mois licence : financement : 2150 €
- Appui technique de la INRA/CBNPMP/PNP/CDA65
- expérimentation in-situ avec les éleveurs

2013-2014: enveloppe de 3800 € accordée pour financer un stagiaire.

- 2013: 1 mois de stage en juin
- 2014 : 6mois mars à août
- Accompagnement CDA65/CBNPMP



### P3. Pérenniser la pratique de la fauche : Comment contrôler l'extension de la Grande berce ?

Diagnostic d'envahissement du territoire (cartographie)  
350 ha → 175ha ont été étudiés et plus d'une centaine sont  
référéncés comme impactés par le problème de la berce.



Carte 1 : Présentation de la zone d'étude. Les traits de couleur délimitent les zones Natura 2000 suivantes : **bleu** : la ZPS « Orque de Vanantze », **orange** : ZSC « Basses Alpes, Gaurier », **vert** : ZSC « Basseville, Balouch, Troumou, Bernoulet », et **rouge** : ZSC « Basseville, Balouch, Troumou, Bernoulet ».

#### Mieux connaître l'sp. Et son fonctionnement

- Son système racinaire
- Son développement phénologique
- Son taux de floraison
- Impact de la date de fauche sur le taux de floraison de Hs
- Recherche d'indicateurs pour une date de fauche idéale
- Ses fruits et leur taux de germination

#### Comprendre le lien avec les facteurs environnementaux

- Lien avec la fertilité (relevés)
- Impact de HS sur la biodiversité

Rédaction d'un document de synthèse en cours



#### En 2015:

- **Formation prévue pour les éleveurs de la vallée.**

« La maîtrise des prairies de fauche de montagne »

intervenants: CDA65, INRA Toulouse, Animatrice Natura 2000, (CBNPMP).

Gestion fourragère/valorisation par les pratiques/optimisation foin

Pb : ombellifère/cerfeuil doré cas d'Erce 2001-2012

1j : 10 mars + 1j : terrain en juin

Coût: 4.463,10 HT

- **Diagnostic à l'échelle de quelques EA « pilotes »**

Accompagnement et suivi	Coût 2015
CDA 65	2.800,00 € H.T

L. GRANDSIMON demande les solutions avancées sur le problème d'envahissement. L'animatrice explique que ce qui paraît le plus fonctionnel est un déprimaire de printemps ainsi qu'une fauche précoce.



### F1. Réduction à long terme des essences non Pyrénéennes

(Sous maîtrise d'ouvrage et d'œuvre ONF)

#### Héas

1. Vert : coupe rase avec dynamique naturelle
2. Jaune : coupe rase avec plantation d'essences autochtones
3. Rouge : plantation de sapins sous abri
4. Bleu : distance forte en lisière de Forêt de feuillus



#### Hount Gran



Mail : onf@onf.fr  
Mots-clés : Avenir végétal dans un paysage montagnard.

#### ONF:

Coupe réalisée en 2010

Suivi floristique et photographique: 2011/2013

Hount Gran: aucune dynamique de régénérat<sup>n</sup> de l'épicéa

1. Réponse de la végétat<sup>n</sup> pas immédiate (2 à 3 saisons)
2. Strate herbacée bien développée

#### CBNPMP:

Fertilité des graines sur Héas:

Test de Germination → Réalisé en octobre 2012 + radiographie = quasiment 100% des graines vides.

F. LOUSTALOT-FORET détaille le protocole expérimental mis en place par l'ONF. Elle rappelle l'état des lieux réalisé avant travaux puis le suivi végétation réalisé en 2011, puis en 2013 et s'avance sur le prochain en 2015 ou 2016.


L'animatrice explique les conclusions des tests réalisés par le CBNPMP qui indiquent que les épicéas de Héas sont stériles et donc sans danger sur ce site. Elle rappelle la problématique qui existe sur le secteur de Barèges où l'espèce a un très fort pouvoir de colonisation et est entrain de gagné sur terrain sur les essences locales. L'animatrice ajoute que cet îlot a un rôle de protection du hameau de Héas contre les avalanches. F. LOUSTALOT-FORET explique que l'on réfléchira sur cette problématique durant l'année.

## Gavarnie Estaubé Troumouze Barroude



### « AMENAGEMENTS »

#### T1. Sentier des Gloriettes : coût total 130.000 € H.T



1. Restauration sentier
2. Réfection de la passerelle
3. Panneaux thématiques



2014: Panneautage directionnel : 426,80 € HT  
→ co-Financements Natura/mairie de Gèdre

Pose début été 2015.

## Gavarnie Estaubé Troumouze Barroude



### « AMENAGEMENTS »

#### Création d'un guide flore :

à vocation grand public

MOA: mairie de Gèdre

Travail : Natura 2000/PNP secteur Luz

Coût: 2.712,00 euros HT – 100% Natura 2000

Réalisation prévue pour fin mai 2015.

Impression OT/comcom GG







**Gestion de la fréquentation touristique sur Troumouse**

- BE « [planeth consultants](#) » : à fait une étude avec plusieurs propositions ;
- Aujourd'hui un SDDT de la vallée de Gavarnie-Gèdre (BE comète/[Amidev](#))
- 1<sup>ère</sup> Version FA (priorité)  
(urbanisme/architecture/fréquentation/hébergement/commerce/restauration/activités/loisirs pleine nature/[géopark](#)/gouvernance/marketing...)
  
- test des navettes été 2014 du 1 au 17 août.  
➔ Résultats très positifs : prix/horaire/fréquence/signalétique/communication
  
- Aménagement 2015 sur Troumouse:  
(cœur du site/départ sentiers/abris/parking)



**PI. Cirque d'Eres Lits, Barrada**

Rapport d'inventaires complémentaire des habitats naturels du Site Natura 2000 « Pic Long Campbielh »

Réalisé par le CBNPMP - François Prud'Homme.



L'animatrice cède la parole à François Prud'Homme du Conservatoire Botanique Nationale des Pyrénées et de Midi-Pyrénées qui présente son travail d'inventaires complémentaires de cartographie d'habitats sur le site de « Pic Long Campbielh ».

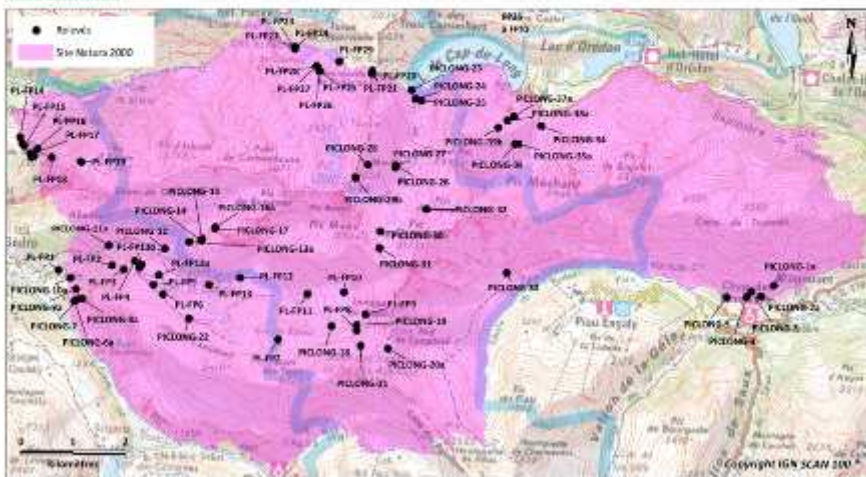


Site Natura 2000 Pic Long Campbielh (FR7300928)

Position des relevés réalisés dans le cadre de cette étude

9 jours de terrain

100 relevés phytosociologiques



**Inventaire complémentaire des habitats naturels du site Natura 2000**

**Résultats en quelques chiffres**

350 relevés historiques valorisés  
100 relevés originaux  
54 types de végétation (phytosociologie) = 25 types d'intérêt communautaire  
3 types exclus de la typologie initiale (3160, 3240, 7220)  
4 types nouveaux (6110, 6220, 8120, 8150)



Il explique que le projet date de la fin 2012 et précise que le rapport est disponible auprès de la DDT65 et de l'animatrice Natura 2000.



## P2. Etude agro-pastorale du quartier des granges de Campbielh

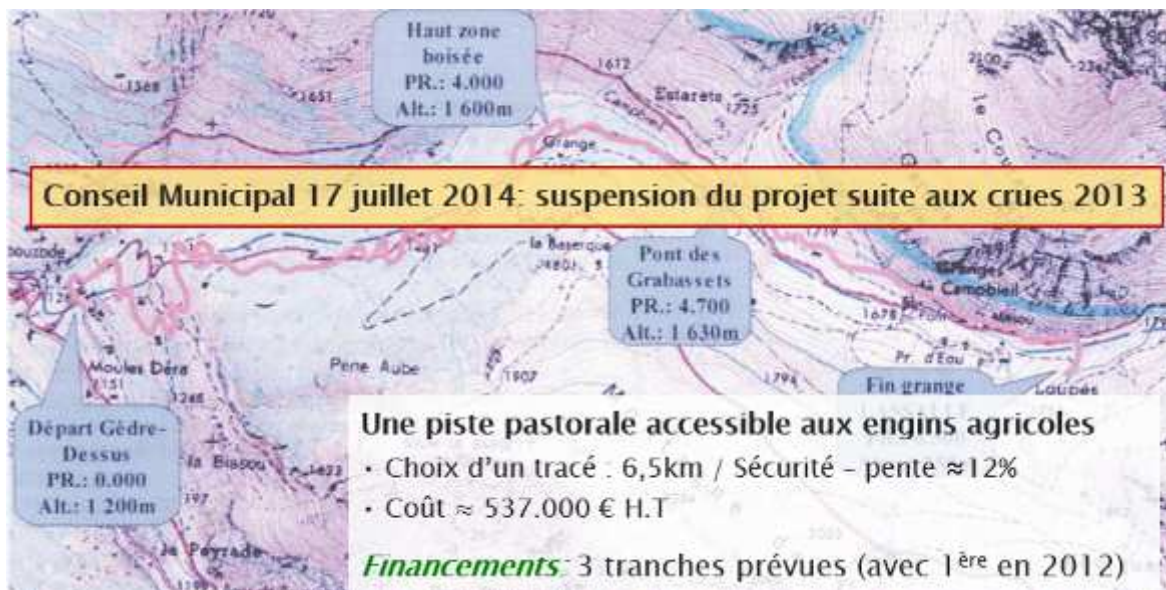
Etude : Gip-CRPGE → 14 hectares PF

### Conclusion de l'étude :

- désenclavement du quartier des granges
- Plusieurs propositions et celle retenue est la piste pastorale accessible aux engins agricoles.

**Objectifs d'une AFP:** conforter le travail des exploitants agricoles sur le plan foncier, de porter le projet de l'accès au Campbielh de manière collective, d'accéder aux financements publics et de conduire à terme d'autres travaux d'intérêt collectif nécessaire à la relance de la fauche.

→ **Création de l'AFP:** 18 août 2011 par un arrêté préfectoral  
(32 propriétaires pour un périmètre de 205,4 ha)



L'animatrice rappelle l'histoire du projet, avec l'ONF comme maître d'œuvre. Elle explique que suite aux crues de 2013, le conseil municipal a décidé de suspendre le projet trop onéreux à supporter pour la commune. L'animatrice explique que 2 projets seront présentés par l'AFP du Campbielh concernant la réhabilitation de rigoles d'irrigation et l'aménagement du sentier pédestre pour conforter certains points défaillant suite au passage des bovins. Nous sommes dans l'attente des crédits et des orientations budgétaires pastorales avant pour savoir si nous pouvons déposer un dossier.



« MESURES AGRO-PASTORALES »

PI. Cirque d'Eres Lits, Barrada

Parc mobile d'installé pour 1 troupeau d'ovins

Envahissement par la fougère aigle

10ha en 15-20ans.

Chantier expérimental (facilité/efficacité), 3à5ans.

Biblio: coupé ou brisée

Protocole avec le CBNPMP:

- 2 zones de 100m<sup>2</sup>
- 2 fauches manuelles fin juin/ fin juillet



« MESURES AGRO-PASTORALES »

PI. Cirque d'Eres Lits, Barrada

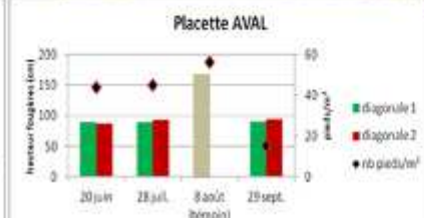
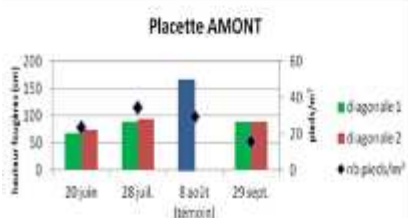
Envahissement par la fougère aigle

Protocole avec le CBNPMP:

- 2 zones de 100m<sup>2</sup>
- 2 fauches manuelles fin juin/ fin juillet
- Hauteur/densité/relevé flore

➔ Après chaque coupe repousse rapide

➔ Grande vigueur de l'espèce





Pic Long, Campbielh



« MESURES AGRO-PASTORALES »

#### Vallée d'Aure

##### 2 projets en cours:

- Projet d'électrification de la cabane d'Aspin réservée aux éleveurs qui transhume sur l'estive d'Estaragne.  
MOA: Commune Aspin/Aure

- Acquisition d'un parc mobile de traite  
(cabane fromagère au lac d'Orédon + accueil d'un troupeau laitier pour 2015 sur le massif du Néouvielle)  
MOA: Commune Aragnouet

L'animatrice remercie chaleureusement les élus d'Aragnouet de s'être déplacés pour le Comité de Pilotage et souligne les 2 projets en attente de financements pour le projet d'électrification de la cabane d'Aspin et le parc mobile de traite sur le massif du Néouvielle.



Cirque d'Eres Lits, Barrada



Préservation et amélioration des populations de chiroptères. Qui utilisent les milieux forestiers à des fins d'alimentation, de protection et/ou de reproduction.

Financé à 100% par Natura 2000  
MOA: Mairie de Gèdre  
MOE: CEN M-P  
Coût: 14 750,00 € H.T

Prospection du bâti/transects au détecteur ultrasons / cartographie / inventaires et proposition de mesure de gesl.

En 2013: 10j  
En 2014: 19,5j

Rendu janvier 2015



L'animatrice passe ensuite la parole à Sophie Bareille du Conservatoire d'Espaces Naturels de Midi-Pyrénées afin qu'elle présente les résultats de terrain effectués en 2013-2014 sur le site Pic long Campbielh.



### Synthèse des résultats

> Confirmation des espèces inventoriées (Cen, PNP)

> Espèces les plus contactées sur le site :

- Pipistrelle commune
- **Barbastelle d'Europe**
- Oreillard
- **Murins** (+ en vallée d'Aure)
- Vespère de Savi



Vespère de Savi





> Espèces à confirmer : Murin à moustaches, Murin de Natterer, identification autres Murins

> Espèces non trouvées :

- **Grand rhinolophe**,
- **Petit rhinolophe** (peu de gîtes sur vallée d'Aure),
- **Petit/Grand murin** (gîte à Luz),
- **Minioptère de Schreibers**



## Conclusion et préconisations



> **Espèces forestières** : gîtes probables, arbres à cavités

⇒ **Conserver les arbres** matures et à cavités (forêts de Barrada et de Couplan)

> **Espèces anthropophiles** : gîtes en bâtiments à conserver

⇒ **Information propriétaires**, recommandations travaux (église Gèdre, granges Barrada, Le Plan, Couplan,...)

> **Espèces rupestres** : plusieurs espèces en falaise

⇒ **Inventaires complémentaires**



> **Pistes d'amélioration des connaissances** :

- **Rhinolophes** : données anciennes sur les Rhinolophes à vérifier (PNP) et gîtes à prospecter

- Inventaires complémentaires sur les **murins, espèces migratrices (SM2, captures)**

- **Gîtes à rechercher** : Murin à oreilles échancrées, espèces forestières, rupestres

- **Espèces à enjeux** à rechercher : Oreillard montagnard



Col de Ripèyre

## Outils communs Natura 2000 en Vallées des Gaves

- Exposition itinérante:
  - 14 sites (caractéristiques, enjeux, actions mises en place et objectifs)
  - 7 panneaux thématiques (territoire des Vallées des Gaves, Natura2000, pastoralisme, faune, flore, activités en lien avec les sites, rôle de l'eau)



- InfoSite n°2: réalisé en 2014

M-E Navel rappelle les outils communs mis à disposition de tous : l'exposition itinérante. Elle précise que l'Infosite de 2014 est disponible, et qu'il sera distribué à tous les habitants de Gèdre/Gavarnie.

La séance du Comité de Pilotage est clôturée à 17h15.