

Eboulis siliceux alpins et nordiques

| | |
|-------------------------------|--|
| CB : 61.1 | <u>ÉBOULIS SILICEUX MONTAGNARDS A SUBALPINS FRAIS DES PYRENEES</u> |
| UE : 8110 | |
| ANNEXE I (DIRECTIVE HABITATS) | |

STATUT

Habitat d'intérêt communautaire

LOCALISATION SUR LE SITE

Élément très marquant du paysage des secteurs des **Bouleste** et principal habitat des versants entourant les lacs de **Auseilla** et **Pouey-Laün** en zone granitique.

SUPERFICIE ET OCCURENCE

Surface totale : 460,56 ha (15,39 % du site)

Superficie moyenne : 4,8 ha (min 0,1 – max 34,2)

Nombre d'unité : 95 unités

Habitat unique : 46

Mosaïque : 34

Mélange : 15

CONDITIONS STATIONNELLES

Altitude moyenne : 2 130 m (1 450 - 2 680 m)

Exposition préférentielle : indifférente

Substrat : Granitique

Topographie : Pentes des cirques et des bords de lacs



Eboulis de blocaille – photo PNP – N. Lagarrigue

DESCRIPTION DE L'HABITAT

Formations granitiques très peu végétalisées, formées de blocs assemblés en un éboulis relativement grossier, stable et à faible diversité floristique. Suivant les espèces végétales dominantes, des faciès à Ronce et à Fougères, ou à *Oxyria digyna*, ont pu être localement identifiés.

ESPECES CARACTERISANT CET HABITAT

Polysticum lonchitis

Asplenium ruta muraria

Sesamoides pygmaea

Epilobium anagallidifolium

Cryptogramma crista

Senecio pyrenaicus

Crepis pygmaea

DECLINAISON PHYTOSOCIOLOGIQUE

Thlaspietea Rotundifolii

Galeospsietalia segetum

Galeospsion pyrenaica

DIAGNOSTIC ECOLOGIQUE

Etat de conservation : Bon

Sens d'évolution : Stable

Milieu stable dans des conditions de stabilité des facteurs de l'environnement

VALEUR D'USAGE







Valeur d'usage très faible à quasiment nulle


ESPECES PATRIMONIALES LIEES A CET HABITAT

L'éboulis constitue un habitat d'espèce intéressant pour de nombreuses espèces animales et notamment, le Lézard montagnard des Pyrénées (*Archeolacerta bonnali*), le Lagopède alpin des Pyrénées (*Lagopus mutus pyrenaicus*) et le Lézard des murailles (*Podarcis muralis*)






Légende

-  Réseau hydrographique (Hors site)
-  Route
-  Pic
-  Village
-  Lac (Hors site)
-  Limite du site

 Unité d'habitat délimitée sur le terrain

Etat de conservation

-  Bon
-  Moyen
-  Mauvais