

Gazons à Nard raide et groupements apparentés

CB : 36.31	<p>FORMATIONS HERBEUSES A <i>NARDUS</i>, RICHES EN ESPECES, SUR SUBSTRATS SILICEUX DES ZONES MONTAGNARDES (ET DES ZONES SUBMONTAGNARDES DE L'EUROPE CONTINENTALE) ANNEXE I (DIRECTIVE HABITATS)</p>
UE : 6230*	

STATUT

Habitat d'intérêt communautaire prioritaire si riche en espèces

LOCALISATION SUR LE SITE

Vastes ensembles des versants des étages supérieurs, sur l'ensemble du site.

SUPERFICIE ET OCCURENCE

Surface totale : 342,26 ha (11,4 % du site)
Superficie moyenne : 6,8 ha (min 0,2 – max 52,4)
Nombre d'unité : 50 unités
Habitat unique : 23
Mosaïque : 14
Mélange : 13



Photo : Catherine Brau Nogué

CONDITIONS STATIONNELLES

Altitude : 2 030 m (1 540 - 2 690 m)
Exposition préférentielle : indifférente
Substrat : Acide ou décarbonaté
Topographie : replats, mamelon ou versants

DESCRIPTION DE L'HABITAT

Pelouse dense et sèche, d'aspect uniforme, largement dominé par le Nard, colonisant les pentes et les replats depuis la frange supérieure de l'étage montagnard jusqu'au plus hautes altitudes. Plusieurs faciès peuvent être identifiés en fonction de l'abondance du Nard. Cette pelouse est dans la continuité écologique de la pelouse montagnarde à Nard (35.1) dont elle représente la forme d'altitude.

ESPECES CARACTERISANT CET HABITAT

<i>Nardus stricta</i>	<i>Ranunculus montanus</i>
<i>Festuca rubra</i>	<i>Plantago media</i>
<i>Plantago alpina</i>	<i>Potentilla erecta</i>
<i>Galium verum</i>	<i>Dianthus monspessulanus</i>
<i>Trifolium pratense</i>	<i>Veronica chamaedrys</i>
<i>Trifolium alpinum</i>	

DECLINAISON PHYTOSOCIOLOGIQUE

Caricetea curvulae
Caricetalia curvulae
 - *Nardion strictae*

DIAGNOSTIC ECOLOGIQUE

Etat de conservation : Bon (78%)

Sens d'évolution : Stable (78%)

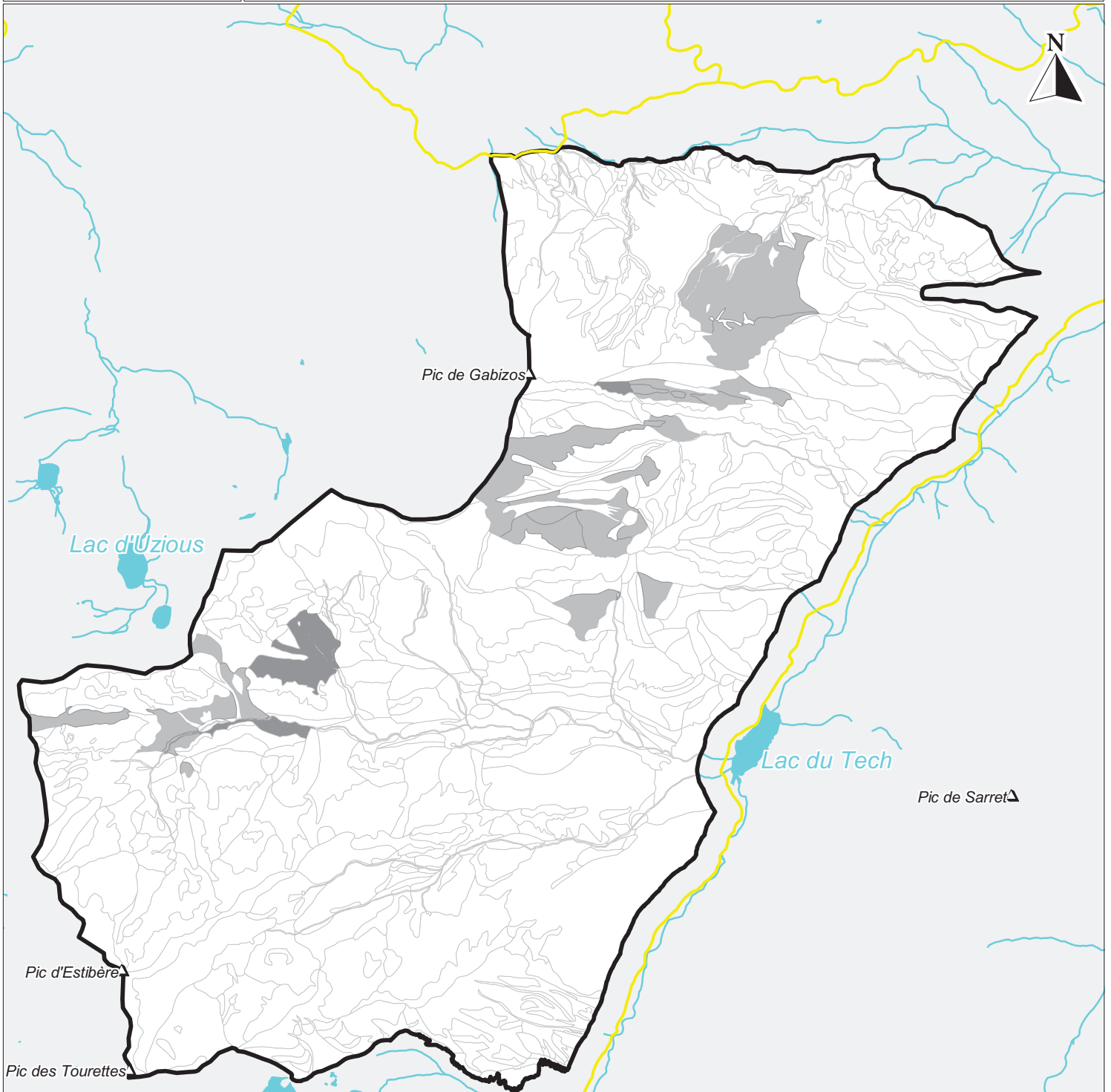
La nardaie constitue un milieu stable dans un contexte de pâturage adapté. Le sur-pâturage comme le sous-pâturage conduisent à la régression de bonnes espèces fourragères et à l'installation d'une pelouse ou le Nard domine. Des ligneux bas peuvent s'installer et conduire en fonction de l'exposition à des landes dominées soit par le Rhododendron en versant nord, soit par le Genévrier ou de Raisin d'ours à d'autres expositions

VALEUR D'USAGE







Valeur pastorale : La valeur pastorale de ces pelouses est très variable et dépend de la composition en espèces fourragères. Le Nard raide possède une faible valeur fourragère, il est précoce et peu appétant, son extension, au détriment d'autres espèces entraîne une diminution de la valeur pastorale du milieu. La présence de Trèfle des alpes et de Fétuque rouge est considérée comme un indicateur de bonne qualité pastorale.


ESPECES PATRIMONIALES LIEES A CET HABITAT

Richesse en espèces, principalement concernant les Lépidoptères et les Orthoptères






Légende

-  Réseau hydrographique (Hors site)
-  Route
-  Pic
-  Village
-  Lac (Hors site)
-  Limite du site

 Unité d'habitat délimitée sur le terrain

Etat de conservation

-  Bon
-  Moyen
-  Mauvais

Lac de Migouélou

1 kilomètre