

Animation du DOCOB « Tourbière et lac de Lourdes »

Comité de Suivi n°22



PAYS DE LOURDES ET DES VALLÉES DES GAVES

Lundi 1^{er} juillet 2019



Ordre du jour



1. **Etude du fonctionnement hydrogéologique et de la qualité de l'eau**
2. **Actions de gestion 2019**
3. **Suivis** : évaluation de l'impact des actions de gestion
4. **Communication et sensibilisation**
5. **Informations diverses**

Ordre du jour



1. **Etude du fonctionnement hydrogéologique et de la qualité de l'eau**
2. **Actions de gestion 2019**
3. **Suivis** : évaluation de l'impact des actions de gestion
4. **Communication et sensibilisation**
5. **Informations diverses**

1. Etude du fonctionnement hydrogéologique et de la qualité de l'eau (action S1)



Etude réalisée par le Cabinet CETRA, maîtrise d'ouvrage PLVG

Objectif global : comprendre le fonctionnement hydrogéologique du site Natura 2000, dans le but de préserver les habitats et espèces d'intérêt communautaire qui sont dépendants du bon état quantitatif et qualitatif de la ressource en eau.

		2018										2019										
		avr	mai	juin	juil	août	sept	oct	nov	déc	janv	févr	mars	avr	mai	juin	juil	août	sept	oct	nov	déc
COPIL Lancement étude																						
Phase 1 : Synthèse et analyse des données	1 mois																					
COTEC phase 1																						
Phase 2 : Fonctionnement hydrologique	12 mois																					
COTEC phase 2																						
Phase 3 : Qualité	11 mois																					
COTEC phase 3																						
Phase 4 : Préconisations de gestion	1 mois																					
Phase 5 : Elaboration d'un protocole de suivi	1 mois																					
COPIL Rapport fin d'étude																						

Calendrier décalé : rendu de l'étude pour septembre 2019

Ordre du jour



1. Etude du fonctionnement hydrogéologique et de la qualité de l'eau
2. **Actions de gestion 2019**
3. **Suivis** : évaluation de l'impact des actions de gestion
4. **Communication et sensibilisation**
5. **Informations diverses**

2. Débroussaillage manuel 2019 (action CR1)



1 chantier école avec le BTS GPN de Vic en Bigorre

- 1 journée en octobre
- Partie centrale de la tourbière
- Arrachage + Dessouchage → à valider par le COPIL
- Exportation des produits de coupe en sous bois



2. Pâturage extensif 2019 (action CR3)



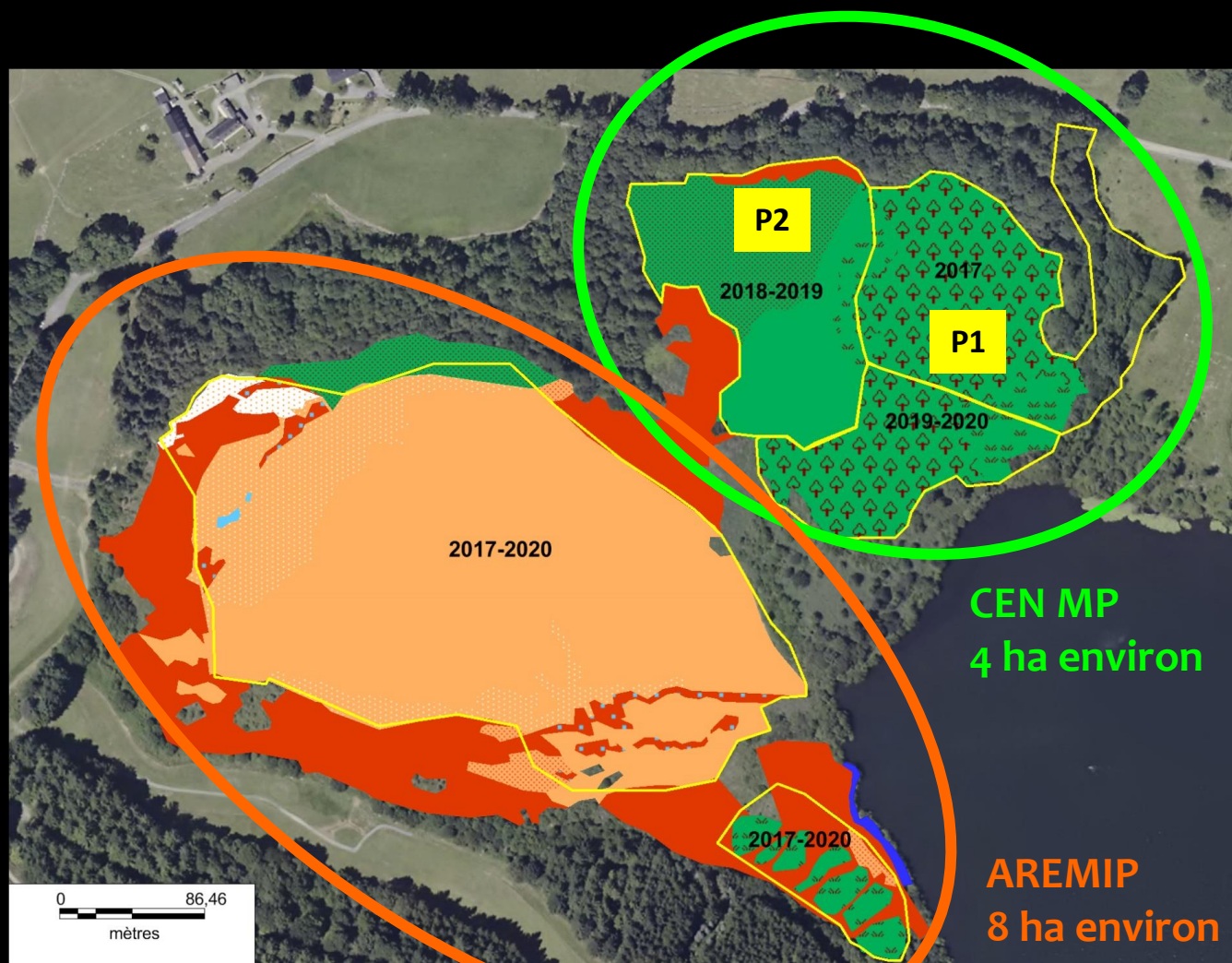
2 contrats Natura 2000 signés en 2017 (2017-2021)

- **Période** : entre août et octobre, durée à adapter
- **Objectifs** :
 - Contenir l'expansion des arbustes et arbres
 - Entretenir les dépressions tourbeuses et les stades pionniers
 - Ouvrir et maintenir ouvert le manteau de molinie
 - Relancer la dynamique turfigène
 - Contrôler le développement de la cladiaie et de la roselière

2. Pâturage extensif 2019 (action CR3)



2 contrats Natura 2000



2. Pâturage extensif 2019 (action CR3)



Allongement du ponton
d'accès à la partie centrale



2. Pâturage extensif 2019 (action CR3)



Préparation du 3^{ème} parc de pâturage du CEN MP

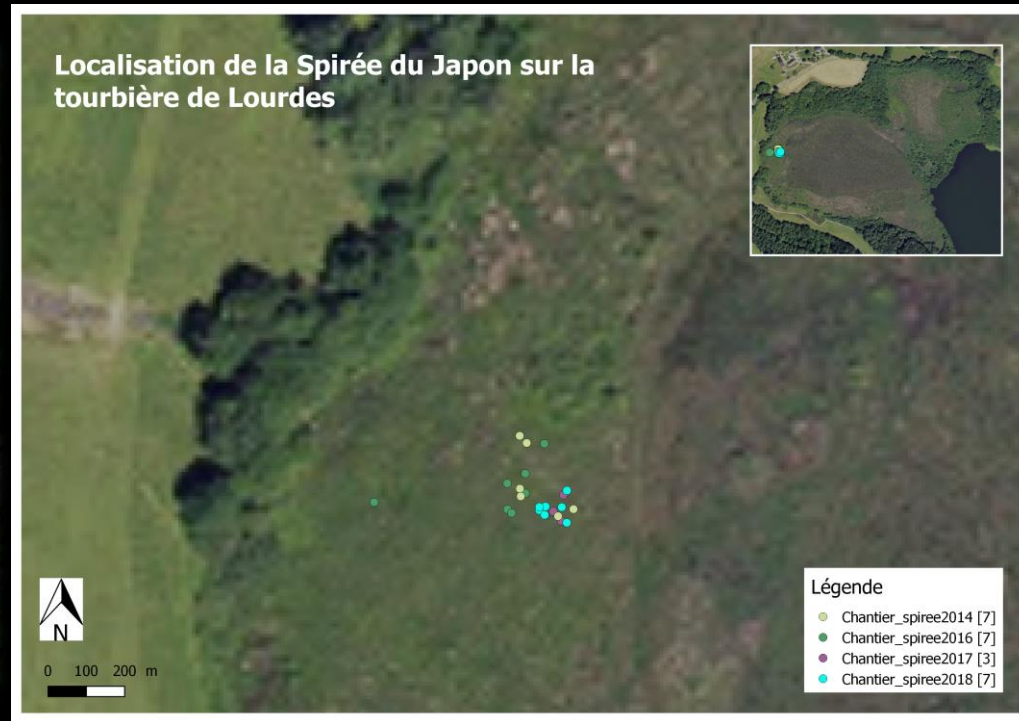


2. Lutte contre les espèces invasives (action CR11)



□ Contrôle de la spirée du japon

- campagne annuelle prévue début juillet (arrachage avant graines)



Ordre du jour

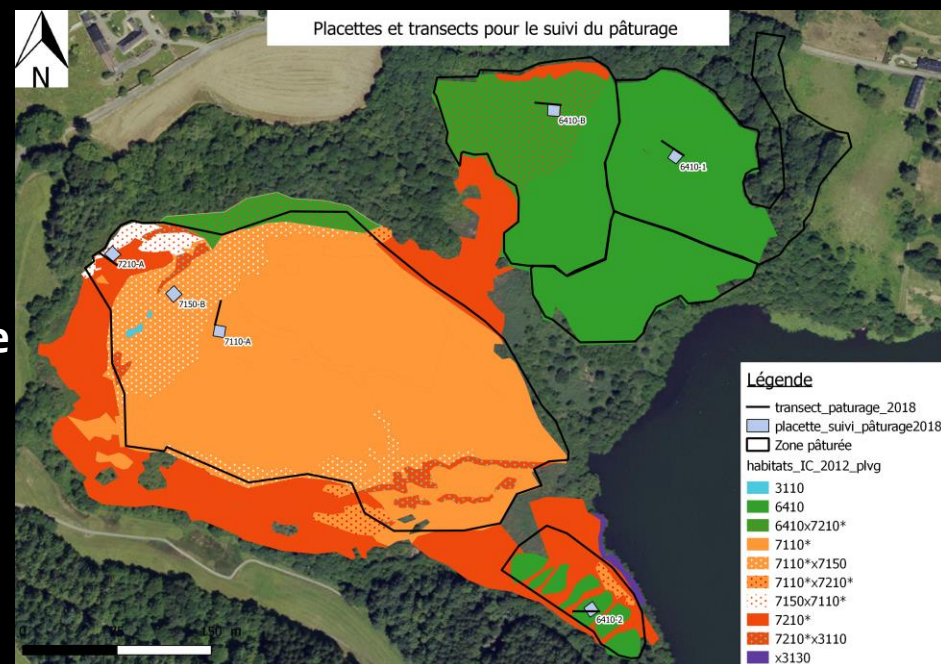


1. Etude du fonctionnement hydrogéologique et de la qualité de l'eau
2. Actions de gestion 2019
3. **Suivis** : évaluation de l'impact des actions de gestion
4. Communication et sensibilisation
5. Informations diverses

3. Suivi de l'impact des actions de gestion (action So)

- Suivi de l'impact du débroussaillage manuel
- Suivi de l'impact du pâturage sur la végétation

→ en cours



- Suivi de l'impact du pâturage sur le fadet des laïches

→ à développer

Ordre du jour



1. Etude du fonctionnement hydrogéologique et de la qualité de l'eau
2. Actions de gestion 2019
3. **Suivis** : évaluation de l'impact des actions de gestion
4. **Communication et sensibilisation**
5. Informations diverses

4. Communication et sensibilisation



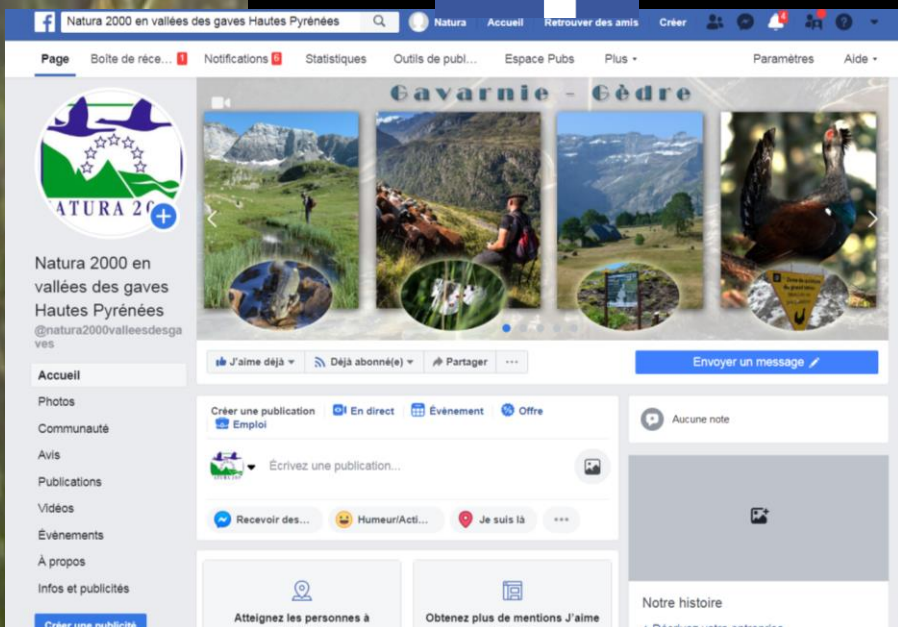
□ Outils communs au réseau Natura 2000 en vallées des gaves :

- Film « Natura 2000 en vallées des gaves »

<https://www.youtube.com/watch?v=2oQE1bs1XwA>



- Page facebook « Natura 2000 en Vallées des Gaves – Hautes-Pyrénées »



4. Communication et sensibilisation



■ Infosite 2018



■ 2 animations grand public 9/07 matin et 1/08 am

■ 1 journée autour du lac de la tourbière le 12/10

■ Chantier citoyen (ramassage déchets)

■ Conférence sur le lac

■ Visite de la tourbière

■ Stand sur les déchets



Ordre du jour



1. Etude du fonctionnement hydrogéologique et de la qualité de l'eau
2. Actions de gestion 2019
3. **Suivis** : évaluation de l'impact des actions de gestion
4. **Communication et sensibilisation**
5. **Informations diverses**

Information diverses



- ❑ Rencontre avec la nouvelle équipe du golf et projet d'animation commune
- ❑ Arrivée de Christelle DEJEANNE, chargée de mission Natura 2000 à la DDT65
- ❑ Point sur le projet de frayères artificielles à SANDRE

Merci pour votre participation

