

Document d'objectifs Natura 2000









Site n°FR7300923

MOUN NÉ DE CAUTERETS, PIC DE CABALIROS

4ème Comité de pilotage


27 octobre 2010 - Arrens Marsous

Natura 2000 - Moun Né de Cauterets, Pic de Cabaliros




Déroulement de la présentation :

- L'historique du Document d'objectifs
- Le contenu du Document d'objectifs
- La mise en application du Document d'objectifs et les perspectives




Comité de pilotage du 27 octobre 2010 - Arrens Marsous

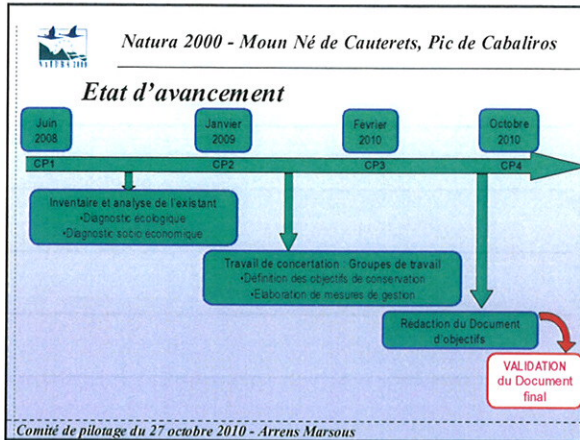
Natura 2000 - Moun Né de Cauterets, Pic de Cabaliros



Historique du Document d'objectifs



Comité de pilotage du 27 octobre 2010 - Arrens Marsous



Natura 2000 - Moun Né de Cauterets, Pic de Cabaliros

Le Diagnostic écologique

Les habitats naturels du site en quelques chiffres

66 habitats naturels identifiés par leur « Code corine » (typologie européenne des habitats naturels)

Comité de pilotage du 27 octobre 2010 - Arrens Marsous

Natura 2000 - Moun Né de Cauterets, Pic de Cabaliros

Les habitats naturels du site en quelques chiffres

20 habitats naturels d'intérêt communautaire ou prioritaire identifiés par leur « code EUR 15 » (typologie européenne des habitats de la Directive « 92/43/CEE dite « Directive Habitats »)

Le bordereau initial du site indiquait 14 habitats naturels d'intérêt communautaire:

- 1 habitat n'a pas été retrouvé
- 7 habitats ont été ajoutés

Comité de pilotage du 27 octobre 2010 - Arrens Marsous



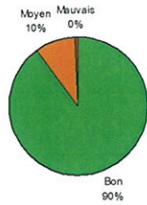
Interprétation de l'état de conservation des habitats naturels

< 1% des habitats naturels parcourus sont considérés en mauvais ou très mauvais état de conservation. Ils concernent essentiellement des zones humides (marais, tourbières).

10% sont considérés dans un état de conservation moyen. Ils concernent essentiellement des pelouses et des landes.

90% sont considérés dans un état de conservation bon. Ils concernent des pelouses, des landes, et de très grandes surfaces rocheuses.

Evaluation de l'état de conservation des habitats



Comité de pilotage du 27 octobre 2010 - Arrens Marsous



Les enjeux écologiques

- Préserver une diversité de milieux ouverts et de landes, restaurer les milieux en déprise agricole
- Prévenir les dégradations des zones humides et maintenir l'alimentation en eau des sources et zones humides
- Améliorer les connaissances sur les habitats naturels
- Maintenir les stations d'espèces rares
- Améliorer les connaissances sur les espèces
- Limiter les dérangement pour les chauves souris (gîtes)
- Informer et sensibiliser les usagers du site et les professionnels
- Assurer un relais des connaissances au niveau local
- Assurer la mise en œuvre du document d'objectifs

Comité de pilotage du 27 octobre 2010 - Arrens Marsous



Le Diagnostic socio-économique

Le pastoralisme du site en quelques chiffres

- 93 % du site est en territoire pastoral
- le site concerne 6 unités pastorales (6 400 ha) gérées par 4 gestionnaires d'estive

Unités pastorales et gestionnaires d'estives concernés par le site Natura 2000 "Cabaliros - Moun Né"



Comité de pilotage du 27 octobre 2010 - Arrens Marsous

Natura 2000 - Moun Né de Cauterets, Pic de Cabaliros

Le pastoralisme du site en quelques chiffres

- 92 éleveurs
- Les troupeaux :
 - 1 400 bovins
 - 4 800 ovins (720 UGB)
 - 70 caprins (10 UGB)
 - 160 équins

Répartition des troupeaux

Comité de pilotage du 27 octobre 2010 - Arrens Marsous

Natura 2000 - Moun Né de Cauterets, Pic de Cabaliros

La ressource pastorale

Caractérisation pastorale de la végétation

Comité de pilotage du 27 octobre 2010 - Arrens Marsous

Natura 2000 - Moun Né de Cauterets, Pic de Cabaliros

La ressource pastorale

Caractérisation pastorale de la végétation

Comité de pilotage du 27 octobre 2010 - Arrens Marsous

 *Natura 2000 - Moun Né de Cauterets, Pic de Cabaliros*

Les grands enjeux pastoraux

- Maintenir les troupeaux existants / étudier les possibilités d'accueil d'ovins
- Poursuivre les opérations d'équipement des estives
- Maintenir voir relancer les opérations de gestion des espaces




Comité de pilotage du 27 octobre 2010 - Arrens Marsous

 *Natura 2000 - Moun Né de Cauterets, Pic de Cabaliros*



Le Contenu du Document d'objectifs

Comité de pilotage du 27 octobre 2010 - Arrens Marsous

 *Natura 2000 - Moun Né de Cauterets, Pic de Cabaliros*

Le Document de synthèse : Contenu

Méthode et résultats des inventaires

Hierarchisation des enjeux

Fiches habitats


24 fiches « Habitats » qui décrivent :

- Les caractéristiques de l'habitat, sa localisation, sa surface sur le site, sa dynamique, son cadre de gestion, l'intérêt patrimonial, l'état de conservation, les menaces
- Les préconisations et le lien vers une mesure


Fiches espèces

5 fiches « Espèces » comprenant :


- Une description de l'espèce, son habitat, sa localisation sur le site, sa gestion, l'intérêt patrimonial, l'état de conservation, les menaces
- Les préconisations et le lien vers une mesure



Comité de pilotage du 27 octobre 2010 - Arrens Marsous

 **Natura 2000 - Moun Né de Cauterets, Pic de Cabaliros**


**Enjeu : Préserver une diversité de milieux ouverts et de landes
Restaurer les milieux en déprise agricole**




- E3 - Gestion de l'estive de la Commission syndicale de la Vallée de Saint Savin
- E5 - Gestion de l'estive de la Commission syndicale d'Arras Sireix
- E6 - Gestion de l'estive du SIVOM du Labat de Bun
- E7 - Gestion de l'estive du Groupement pastoral d'Arcizans Avant

- E4 - Gestion des prairies de fauche de Cauterets

Comité de pilotage du 27 octobre 2010 - Arrens Marsous

 **Natura 2000 - Moun Né de Cauterets, Pic de Cabaliros**

Enjeu : Prévenir les dégradations des zones humides et maintenir l'alimentation en eau des sources et zones humides




- E8 - Gestion des zones humides de l'estive d'Estibe (Groupement pastoral d'Arcizans Avant)


Enjeu : Améliorer les connaissances sur les habitats naturels et évaluer l'efficacité des mesures mises en œuvre

- H1 - Gestion et suivi des habitats forestiers
- H2 - Suivi des milieux rocheux
- Autres suivis en lien avec les actions de gestion des estives

Comité de pilotage du 27 octobre 2010 - Arrens Marsous

 **Natura 2000 - Moun Né de Cauterets, Pic de Cabaliros**

Enjeu : Maintenir les stations d'espèces rares



- F1 - Suivi des stations d'Androsace des Pyrénées


Enjeu : Améliorer les connaissances sur les espèces

- F2 - Compléter les inventaires sur le Desman des Pyrénées et sur le Lézard des Pyrénées


Enjeu : Améliorer les connaissances sur les populations de chauves souris et limiter les dérangements

- F3 - Sensibilisation et information sur les chiroptères


Comité de pilotage du 27 octobre 2010 - Arrens Marsous

 **Natura 2000 - Moun Né de Caunterets, Pic de Cabaliros**

*Enjeu : Informer et sensibiliser les usagers du site et les professionnels
Assurer un relais des connaissances au niveau local*



I1 - Information et sensibilisation au niveau local



Enjeu : Assurer la mise en œuvre du Docob

A1 - Animation du Document d'objectifs


Comité de pilotage du 27 octobre 2010 - Arrens Marsous


 **Natura 2000 - Moun Né de Caunterets, Pic de Cabaliros**

Les actions



Comité de pilotage du 27 octobre 2010 - Arrens Marsous

 **Natura 2000 - Moun Né de Caunterets, Pic de Cabaliros**



SYNTHÈSE

**DOCOB = Document de synthèse
+
Le Document de compilation :**

Ensemble des documents qui ont permis la réalisation du Document d'objectifs

- Compte rendu des réunions,
- Documents de communication,
- Rapports détaillés d'expertise naturaliste
- Diagnostics pastoraux...


RESEAU NATURA 2000
DOCUMENT D'OBJECTIFS
du site Natura 2000 de Moun Né de Caunterets, Pic de Cabaliros
Document provisoire

Comité de pilotage du 27 octobre 2010 - Arrens Marsous

 *Natura 2000 - Moun Né de Caunterets, Pic de Cabaliros*

La mise en application de la Directive Habitats

Comité de pilotage du 27 octobre 2010 - Arrens Marsous

 *Natura 2000 - Moun Né de Caunterets, Pic de Cabaliros*

La mise en application du Document d'objectifs


Les Financements
Europe : FEADER, FEDER
Etat : Crédits biodiversité (BOP 181), Crédits MAP
Autres : Collectivité territoriales (Région, Conseil Général...), Agence de l'Eau

La durée de mise en œuvre : 6 ans

Les missions de l'animateur

- Soutien technique et administratif pour la mise en œuvre des mesures proposées
- Expertise et conseil
- Suivi et diffusion de l'information
- Assurer la cohérence entre le Document d'objectifs et les politiques d'aménagement du territoire ou les autres projets
- Diffusion de la Charte Natura 2000 du site

Comité de pilotage du 27 octobre 2010 - Arrens Marsous

 *Natura 2000 - Moun Né de Caunterets, Pic de Cabaliros*

La mise en application du Document d'objectifs


Approche estimative des budgets de mise en œuvre évalués sur les 6 années de validité du Document d'objectifs :

600 000 € soit 100 000 €/an

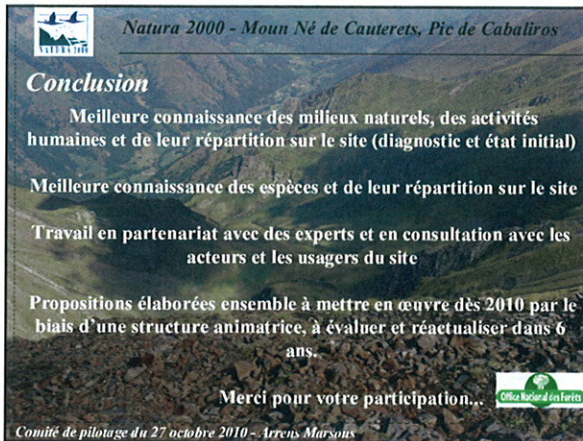
Part estimée pour les actions en faveur des milieux agricoles (hors contrats agricoles et PAE) : 400 000 € / 70%


Part estimée pour les actions de suivi des espèces et des habitats (hors domaine agricole et contrats Natura 2000) : 50 000 € / 10%

Part estimée pour les actions de communication et d'animation : 150 000 € / 20%



Comité de pilotage du 27 octobre 2010 - Arrens Marsous



 *Natura 2000 - Moun Né de Canterets, Pic de Cabaliros*

Conclusion


Meilleure connaissance des milieux naturels, des activités humaines et de leur répartition sur le site (diagnostic et état initial)

Meilleure connaissance des espèces et de leur répartition sur le site

Travail en partenariat avec des experts et en consultation avec les acteurs et les usagers du site

Propositions élaborées ensemble à mettre en œuvre dès 2010 par le biais d'une structure animatrice, à évaluer et réactualiser dans 6 ans.

Merci pour votre participation...



Comité de pilotage du 27 octobre 2010 - Arcens Marsous
