

**COMPTE RENDU DU COMITE DE PILOTAGE DU 20 juin 2011
SITE NATURA 2000 DU GABIZOS**

**Mairie d'Arrens-Marsous
20h30**

Présents :

ADISSON Marc	DDT 65
CASTEX Michel	DDT 65
CAZAUX Jean-Pierre	Président du COPIL et Adjoint d'Arrens
GRENOUILLET Rose-Marie	Animatrice Natura 2000
LACOSTE Jacques	Commission Pastorale d'Arrens-Marsous
LACOSTE Jean-Michel	Commission GDA
LANNE Sylvain	CC Val d'Azun
LAUGA Jacques	Président AAPPMA du Val d'Azun
MENARD René	DDT 65
MOLINER Gérard	Conseiller Municipal d'Arrens-Marsous
NOGUES Jean-François	EDF- Secteur du Val d'Azun
PENIN David	PNP, Correspondant pour le site Gabizos
PLACE Henriette	Présidente Sté de Chasse du val d'Azun
POULOT Marcel	Parc National des Pyrénées - Secteur Azun
ROY Baptiste	Membre du bureau de chasse d'Arrens
VILLACRES Jo	Club Vol Libre « Septième ciel »

Excusé(e)s :

MADAME ROBIN-RODRIGO	Députée
MORLAIS Jean-Claude	Président du Comité départemental de Randonnées (CDR 65)
SALLENT Anne	GIP CRPGE 65

Pièce jointe : diaporama de présentation

La réunion débute à 20h40. Le **Président Jean Pierre CAZAUX** ouvre la séance.

Il présente la réunion en précisant l'ordre du jour :

- présentation de la nouvelle animatrice,
- et point sur les projets en cours.

Il informe les membres du COPIL du recrutement de Rose-Marie Grenouillet pour assurer la mission d'animation du site depuis le 16 mai 2011 à temps partiel (30%). C'est l'occasion d'un tour de table de présentation. L'animatrice rappelle qu'elle est disponible du lundi au mercredi à la maison du val d'Azun, au 0562974940 ou à natura2000@vald'azun.com.

Jean Pierre CAZAUX poursuit le Comité de Pilotage par un point sur les projets du DOCOB.

1. Etat d'avancement (Diapos 3-4/16)

L'animatrice rappelle que la plupart des actions prévues dans le DOCOB sont commencées, après trois ans de mise en œuvre. En revanche, à l'intérieur de chaque action, les projets ne sont pas tous enclenchés.

L'animatrice et le Président passe ainsi en revue les différents projets prévus.

2. Point projet par projet

➤ **Action H1 « Conservation, suivi habitats humides secteurs de Pourgue »**

(diapo 5/16)

Les projets de suivi inclus dans cette action (état clôture, suivi des habitats) apparaissent comme mal définis. C'est l'occasion d'un débat général à chaque projet : qui fait le suivi ? comment ? Le suivi doit être clairement mis en place : méthode, responsable, échéance des suivis... Il serait nécessaire de prévoir à cet effet une enveloppe pour les entretiens dans le prochain budget. La DDT précise que normalement l'aide financière ne touche que l'investissement.

Pour le suivi de la clôture de la zone humide de Pourgue, il est décidé que l'animatrice se chargera du constat photographique sur site, qu'elle transmettra à la commune d'Arrens qui prend à sa charge l'entretien.

➤ **Action P1 « Redynamiser l'activité pastorale sur l'estive de Pouey Laun »**

(diapo 6/16)

Une mesure agri-environnementale territorialisée (MAET) est en cours sur cette zone. Elle doit permettre d'implanter un troupeau. Cela nécessite la mise en place d'une clôture et d'un gardiennage (dont un mobil home), pour 15 jours de montée et 15 jours de descente. Un travail a été effectué en 2010 avec le CRPGE, cependant la signature avec les éleveurs n'a pas eu lieu. Le problème se situe au niveau du fonctionnement de la MAET : l'argent est donnée aux éleveurs (14 000€ / an pendant 5 ans) alors comment la collectivité peut récupérer cette somme ? C'est une question d'équité, éviter un déséquilibre avec les autres estives : pourquoi un éleveur dans Natura 2000 toucherait de l'argent et pas les autres ?

Une convention entre la collectivité et les éleveurs est à l'étude pour que la collectivité récupère directement le financement MAET. La convention est en cours d'élaboration par le CRPGE qui travaille en partenariat avec les gestionnaires d'estive et la commune. L'objectif est que la mise en route s'effectue en 2012.

La DDT précise que ce procédé risque de poser problème avec l'Agence de Services et de Paiement (ASP) qui verse directement l'argent à l'éleveur normalement. La seule possibilité serait des changements au niveau européen pour que les gestionnaires deviennent éligibles.

➤ **Action P2 « Rééquilibrage du pâturage sur l'estive de Bouleste - Ausseilla »**

(diapo 6/16)

D'une manière générale le résultat des projets engagés dans le cadre de cette action est très positif. Il faut cependant continuer à la travailler. Les objectifs pour 2012 :

- réaliser l'écobuage qu'il reste à faire (commission fin 2011)
- mettre en place le dernier abreuvoir prévu (tranchée de 100m)
- mettre en place une méthode (qui ? comment ?) pour suivre le nombre de troupeau et leur importance.

➤ **Action P3 « Faciliter l'utilisation pastorale de l'estive de Boey Debat - Las Cures »**

(diapo 7/16)

Un des projets restant à mettre en place est le déplacement voire la construction d'un nouveau passage canadien. L'idéal est de réaliser les travaux en mars 2012, pendant que la route est encore fermée (coût moins important).

Il est également souligné le problème de pollution de la principale source de captage pour la commune (70% de l'eau) : la pollution vient du bassin versant du Cirque de Las Cures qui compte jusqu'à l'accueil de 500 brebis. La pollution a lieu notamment par le phénomène de lessivage après les orages. Une solution temporaire est de déplacer les troupeaux dans une autres zones. A long terme, il faut sans doute envisager un périmètre de protection et/ou d'une étude géologique afin de balayer toutes les solutions envisageables.

➤ **Action P4 « Assurer un pâturage à long terme sur l'estive de Pourgues »**

(diapo 7/16)

Après le travail réalisé pour préserver la zone humide, la mise en place d'un parc de tri démontable est prévue pour août 2011. L'appel d'offre est en cours : consultation simple auprès des entreprises qui répondent habituellement + publicité sur le site de la SMDRA. Des aides de la DDT sont possibles pour le dossier administratif tandis que la commune assure le côté technique. La mise en place se fera à l'aide d'un hélicoptère par les futurs utilisateurs et les employés communaux.

➤ **Action P5 « Lutter contre l'embroussaillage du quartier de Barbat »**

(diapo 7/16)

Sur la zone d'Arbeost un écobuage aura lieu en août/septembre. Une dérogation préfectorale est nécessaire. Elle a été acceptée car il s'agit d'un versant nord.

➤ **Action P6 « Développer une politique de services aux éleveurs afin d'améliorer leur conditions de travail en estive »**

(diapo 8/16)

Un hélicoptère pour la distribution des estives a déjà été réalisé. Le prochain était prévu pour fin juin 2011.

➤ **Action F3 « Mettre en place une communication en cohérence avec les projets environnants »**

(diapos 9 à 11 / 16)

Le panneau réalisé pour la Vallée du Tech sera prochainement installé sur site.

Nous devons reprendre la réalisation de celui qui sera apposé au Soulor, à côté du panneau de la CCVA. Il reste à retravailler le contenu afin que le panneau soit le plus attractif possible, en rapport direct avec les paysages que les « visiteurs » découvrent en arrivant au Soulor. La structure du panneau devra s'aligner à celui de la CCVA. La charte graphique devra être en accord avec les autres services : le Parc national, les panneaux de l'exposition itinérante..

Les prochaines échéances :

- Prendre en compte le travail déjà fait : pourquoi texte sur chasse et pêche au Soulor ?
- Les textes définitifs seront rédigés pour le prochain COPIL.
- Le dossier DDT est à monter pour janvier 2012.

Hors conception graphique, la réalisation du panneau s'élève à 1 514,14€ selon le devis de l'entreprise « Pic Bois » qui a déjà réalisé celui de la CCVA. Il faut compter 500 à 1000€ de plus pour une conception graphique externalisée.

➤ **L'exposition itinérante**

(diapo 12/16)

Elle compte 21 panneaux dont 14 pour présenter chaque site Natura 2000 de la zone et 7 panneaux plus généraux sur les activités humaines, la faune et la flore de la vallée des gaves.

Vous pouvez retrouver toutes les informations sur cette exposition sur la page Internet suivante : <http://valleesdesgaves.n2000.fr/content/exposition-itin%C3%A9rante>

L'objectif est de travailler plus largement sur une stratégie de communication autour de cette exposition. Un projet d'actions de sensibilisation peut être élaboré avec le milieu scolaire par exemple. Les outils disponibles sont l'exposition itinérante mais également le site Internet dédié à Natura 2000 en Vallée des gaves.

La stratégie peut s'élaborer en commun avec le site de Moun Né de Cauterets - Pic de Cabalirros, animé par la communauté de communes.

➤ **Action E3 «Mutualiser les compétences pour optimiser l'inventaire de la faune aquatique»**

(diapo 13/16)

Le projet de fiche d'observation pour les pêcheurs : mis en sommeil

Avec ce procédé, le problème se pose pour récupérer l'information, de plus la fiche devrait être accompagnée d'explications. Les pêcheurs ne trouvent pas d'intérêt à réaliser ce suivi. L'idée d'ouvrir donc la fiche à une population plus large (randonneurs, camping...) a été formulée. Un débat s'installe alors sur la motivation des touristes à réaliser ces observations, sans compter l'accroissement potentiel du risque de piétinement des cours d'eau.

Le plus sage semble d'attendre le résultat du Plan national d'études piloté par la DREAL. Des sites seront choisis pour une étude spécifique sur une espèce. Il sera ensuite possible à chacun d'extrapoler pour son site. L'objectif de ce Plan est d'éviter de multiplier les études. La DDT précise que le Gabizos risque d'être retenu pour l'Aster mais pas pour le Desman.


3. Questions diverses

- L'évaluation des incidences : un guide précis et complet est demandé, notamment sur les activités culturelles qui peuvent se dérouler au Tech, au lac d'estaing...
- Le point de vue de la population sur Natura 2000 : les élus dénoncent les « agressions » quotidiennes sur Natura 2000, accusé d'interdire. La DDT précise ce problème de ressenti qui est différent de la réalité (pas de problème pour l'instant mais peur des interdits à venir). La mauvaise communication de l'Etat dès le départ dans les années 1990 en est sans doute la cause : communication des mesures qu'après les « promesses ». les gens ont peur que la dérive continue vers de réels interdits. Face à cette ambiance actuelle, Jean-Pierre Cazaux exprime ses doutes à continuer la présidence du COPIL.

L'ordre du jour étant épuisé, le Président Jean Pierre CAZAUX lève la séance et remercie l'ensemble des membres du Comité de Pilotage présents à cette réunion qui se conclut par une petite collation.

Arrens-Marsous, le 11 juillet 2011.

Le Président,
Jean Pierre CAZAUX







2.3 Fiche d'observation

Site Natura 2000 du Gabizos
COPIL du lundi 20 juin 2011

13/16

Archives
Action E3 :
Mobiliser
les
compétenc
es pour
optimiser
l'inventaire
de la faune
aquatique

FICHE D'OBSERVATION FAUNE ET FLORE	Lieu d'observation	Date de l'observation	Nombre d'individus observés	Remarques
				
				
				
				
Autres				


2.4 Les actions en 2011...

- Action P4-Pourgue : réalisation du Parc de tri
- Actions E2, E3, E4 (inventaires) : occasion de mettre à jour les FSD

Site Natura 2000 du Gabizos
COPIL du lundi 20 juin 2011


14/16

3. Questions diverses...



Site Natura 2000 du Gabizos
COPIL du lundi 20 juin 2011

15/16




Site Natura 2000 du Gabizos
COPIL du lundi 20 juin 2011

Rose-Marie Grenouillet
natura2000@valdazun.com / 05 62 97 49 40

Merci de votre attention...


2.1 Panneau Natura 2000



- Natura 2000 + signalétique pastorale
- Validé au précédent COPIL
- « Vallée du Tech » : prêt
- « Soulor » : valider Charte graphique et création du panneau (devis en cours)

Site Natura 2000 de Gabizos
COPIL du lundi 20 juin 2011

9/16



- Panneau de la « Vallée du Tech »

10/16

Site Natura 2000 de Gabizos
COPIL du lundi 20 juin 2011

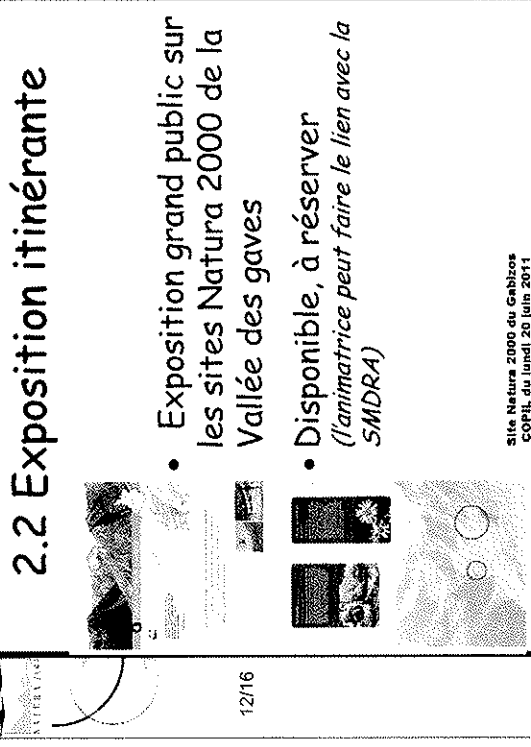
2.1 Panneau Natura 2000



- Panneau au Soulor : examiner devis Pic-bois
 - 1514.14 €
 - Réalisation panneau
 - Installation sur site

Site Natura 2000 de Gabizos
COPIL du lundi 20 juin 2011

11/16



2.2 Exposition itinérante

- Exposition grand public sur les sites Natura 2000 de la Vallée des gaves
- Disponible, à réserver (*l'animatrice peut faire le lien avec la SMDRA*)

Site Natura 2000 de Gabizos
COPIL du lundi 20 juin 2011

12/16

2. Tableau de suivi des actions – juin 2011 1/4

Titre de la fiche action	Code actio n	Code mesur e	Descriptif de la mesure	Etat d'avancement	
Conservation, suivi habituels humides secteurs de Pourquo	H 1	G1	Check d'un dispositif expérimental de perche des bœufs-mâles	mise en place d'une clôture 2010	
		G2	Observer consistance de bœufs-mâles		suivi annuel par PNP
		S1	Evaluer les bénéfices associés		
Connaître, suivre et gérer la population d'Astor des Pyrénées	E1	C	Amélioration de la connaissance de la population	Observation PNP/CBN en 2008	
		S	Suivi de la station	suivi annuel depuis 2009 par le CBN/PNP	
Acroître les connaissances sur l'Eugène des Pyrénées sur le site	E2	G	Coût de la station	Fiche pêcheur	
		C	Amélioration de la connaissance sur le site		
		S	Suivi de la population		

5/16

Site Natura 2000 du Gabizo
COPIL du lundi 20 juin 2011

Tableau de suivi des actions – juin 2011, 2/4

Titre de la fiche action	Code actio n	Code mesur e	Descriptif de la mesure	Etat d'avancement
Mettre à jour les connaissances pour optimiser l'inventaire de la faune aquatique	E3	C1	Définir et mener à terme un inventaire des espèces aquatiques	nouveau fiche pêcheur ou club de pêche sur Gabizo ?
		C2	Fermeture, sensibilisation, communication, information	
Faire et compléter les inventaires et les suivis des groupes d'espèces les moins bien connus	E4	C1	Mettre à jour les inventaires	généralisation 2011-2013 ? (CNP-DE)
		C2	Mettre à jour les inventaires	
Redynamiser l'élevage pastoral sur l'estive de Pourquo Larin	P1	G1	Facile et renforcer l'entretien pastoral	
		G2	Restaurer une activité en partie basale de l'estive (Pia d'Angès)	
		G3	Construire l'habitat des troupeaux au Pia d'Angès	
		S1	Evaluer les bénéfices associés	
		C1	Contrôler l'utilisation pastorale actuelle	
Rééquilibrage du pâturage sur l'estive de Bouleste - Autseilla	P2	G2	Renforcer le réseau d'équipement sur les stations éloignées	Abreuvoir sur Anquic en 2010
		G3	Construire la dynamique de végétation	
		G4	Mettre à jour l'entretien de la charge pastorale	
		G5	Faciliter l'entretien pastoral/élevage / randonneurs	
		S1	Evaluer les bénéfices associés	

6/16

Site Natura 2000 du Gabizo
COPIL du lundi 20 juin 2011

Tableau de suivi des actions – juin 2011, 3/4

Titre de la fiche action	Code actio n	Code mesur e	Descriptif de la mesure	Etat d'avancement
Faciliter l'utilisation pastorale de l'estive de Bouy Debat - Lats Curs	P3	C1	Faciliter l'utilisation pastorale actuelle	
		G2	Équilibrer la charge pastorale	
		S1	Evaluer les bénéfices associés	
Assurer un abreuvoir à long terme sur l'estive de Pourquo	P4	G1	Construire l'habitat pastorale actuelle	(En lien avec H1) Construction d'un point de tir made en 2010
		G2	Mettre à jour l'entretien de la charge pastorale	
		G3	Mettre à jour la répétition de la charge pastorale	
		G4	Mettre à jour l'entretien de la charge pastorale	
Lutter contre l'empoussièrage du quartier de Stabat	P5	S1	Evaluer les bénéfices associés	Diagnostic pastoral fin 2009 Suivi des échanges en 2012 ? / Suivi effets
		G1	Former l'entretien des bœufs-mâles	
		S1	Evaluer les bénéfices associés	

7/16


Site Natura 2000 du Gabizo
COPIL du lundi 20 juin 2011

Tableau de suivi des actions – juin 2011, 4/4


Titre de la fiche action	Code actio n	Code mesur e	Descriptif de la mesure	Etat d'avancement
Développer une politique de gestion de l'estive de Pourquo Larin en estive	P6	G1	Hébergement de sal et de matériel	Enquête reconnaissance besoins en 2008 Hébergement en 2011 ?
		G2	Carriérage	
Définir et mettre en œuvre une politique d'information sur les éléments patrimoniaux	F1	G1	Définir d'une documentation pour la production de l'information patrimoniale	
		G2	Partager l'information, le diagnostic, la connaissance des pratiques	
Mettre en cohérence les signaux	F7	G1	Evaluer l'impact des signaux actuels sur les pratiques des randonneurs	
		G2	Mise en cohérence de la signalétique destinée au grand public	
Mettre en place une communication en cohérence avec les projets environnementaux	F3	G1	Information et mise en cohérence des messages	Panneau Valles du Toth réalisé Panorama de Soubir à faire réaliser après validation charte graphique
		G2	Créer une identité visuelle pour la site de la station	
Animation du DOCOB	A	CD1	Mettre à jour la cartographie générale du point d'animation	en cours 2008-2011
		CD3	Suivre et évaluer la mise en œuvre	
Animation du DOCOB	AC	CT	Favoriser et accompagner la contractualisation	en cours 2008-2011
		CT	Favoriser et accompagner la contractualisation	

8/16

Site Natura 2000 du Gabizo
COPIL du lundi 20 juin 2011



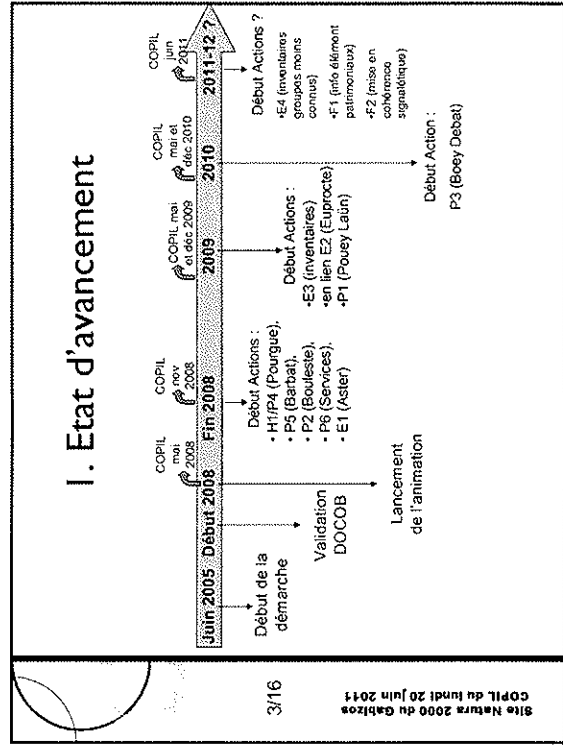
Site « Gabizos et Vallée d'Arrens »
Comité de suivi et de Pilotage du 20 juin 2011



ORDRE DU JOUR

- 1. Point général sur les actions du DOCOB
- 2. Point particulier sur certaines actions en cours et futures
- 3. Questions diverses

**Site Natura 2000 du Gabizos
COPIL du lundi 20 juin 2011**



4/16

**Site Natura 2000 du Gabizos
COPIL du lundi 20 juin 2011**

Point sur mise en œuvre du DOCOB			
Conservation, suivi habitats humides secteurs de Pourgue	H1		commencé
Connaître, suivre et gérer la population d'Aster des Pyrénées	E1		commencé
Accroître les connaissances sur l'Euproctis des Pyrénées sur le site	E2		commencé
Multiliter les compétences pour optimiser l'inventaire de la faune aquatique	E3		commencé
Initier et compléter les inventaires et les suivis des groupes d'espèces les moins bien connus	E4		NC
Redynamiser l'activité pastorale sur l'estive de Pouey Laut	P1		commencé
Réguler le pâturage sur l'estive de Bouleste - Ausseilla	P2		commencé
Faciliter l'utilisation pastorale de l'estive de Boey Debat - Las Cures	P3		commencé
Assurer un pâturage à long terme sur l'estive de Pourgues	P4		commencé
Lutter contre l'embranchement du quartier de Barbat	P5		commencé
Développer une politique de services aux clients afin d'améliorer leur conditions de travail en estive	P6		commencé
Désirer et mettre en œuvre une politique d'information sur les éléments patrimoniaux	F1		NC
Mettre en cohérence les signalétiques	F2		NC
Mettre en place une communication en cohérence avec les projets environnants	F3		commencé
Animation du DOCOB	A		Au fil de l'eau
Animation du DOCOB	AC		Au fil de l'eau