

# LISTE DES CARTES

---

→ Les cartes figurant dans le corps du texte sont indiquées en *italique*.

## Partie A / Rappels du Contexte

- ✓ Carte 1 : Site Natura 2000 « Lac bleu, Léviste »
- ✓ Carte 2 : Données administratives et foncières
- ✓ Carte 3 : ZNIEFF concernées par le site

## Partie A / Activités humaines, Patrimoine naturel et Analyse écologique

- ✓ Carte 4 : Unités pastorales et répartition des gestionnaires d'estive
- ✓ Carte 5 : Localisation et spécialisation des quartiers d'estive
- ✓ Carte 6 : Types de troupeaux
- ✓ Carte 7 : Accessibilité des estives
- ✓ Carte 8 : Equipements pastoraux existants
- ✓ Carte 9 : Niveaux de ressource fourragère
- ✓ Carte 10 : Répartition des principales essences forestières du site
- ✓ Carte 11 : Modes de traitements sylvicoles
- ✓ Carte p.51 : *Les activités et lieux de fréquentation estivale*
- ✓ Carte p.53 : *Les activités et lieux de fréquentation hivernale*
- ✓ Carte p.54 : *Les sociétés locales et territoires de chasse*
- ✓ Carte p.56 : *Les sociétés locales et territoires de pêche*
  
- ✓ Carte 12 : Complexité des unités d'habitats cartographiées
- ✓ Carte 13 : Formations végétales
- ✓ Carte 14 : Statut des habitats
- ✓ Carte 15a : Habitats relevant de la D.H (IC et IP) – Codification EUR 15
- ✓ Carte 15b : *Zones humides recensées sur le site*
- ✓ Carte p.64 : *Résultats des prospections « Androsace des Pyrénées » - ONF*
- ✓ Carte p.65 : *Résultats des prospections « Desman des Pyrénées » - AREMIP, PNP (2005)*

FICHES DESCRIPTIVES DES HABITATS ET DES ESPECES

- ✓ Carte p.82: Répartition sur le site de l'habitat : Eboulis siliceux pyrénéens – 61-1 / 8110 – H01
- ✓ Carte p.84: Répartition sur le site de l'habitat : Eboulis calcaires pyrénéens – 61-34 / 8130 – H02
- ✓ Carte p.86: Répartition sur le site de l'habitat : Falaises calcaires pyrénéennes – 62-12 / 8210 – H03
- ✓ Carte p.88: Répartition sur le site de l'habitat : Falaises siliceuses pyrénéennes – 62-211 / 8220 – H04
- ✓ Carte p.90: Répartition sur le site de l'habitat : Dalles rocheuses – 36-2/8230 – H05
- ✓ Carte p.94: Répartition sur le site de l'habitat : Pelouses calcaires à Brachypode – 34-323J/6210 – H06
- ✓ Carte p.96: Répartition sur le site de l'habitat : Pelouses calcaires xérophiles des Pyrénées – 34-332G/6210 – H07
- ✓ Carte p.98: Répartition sur le site de l'habitat : Pelouses sur débris rocheux- \*34-11/ 6110 – H08
- ✓ Carte p.100: Répartition sur le site de l'habitat : Pelouses atlantiques à Nard - \*35-1 et \*36-31 / 6230 – H09
- ✓ Carte p.102: Répartition sur le site de l'habitat : Pelouses pyrénéennes à Gispét - sur débris rocheux- 36-314/6140 – H10
- ✓ Carte p.104: Répartition sur le site de l'habitat : Pelouses pyrénéennes à Laïche sempervirente – 36-41/6170 – H11  
Pelouses pyrénéennes à Elyne – 36-42/6170 – H12
- ✓ Carte p.106: Répartition sur le site de l'habitat : Pelouses pyrénéennes à Fétuque de Gautier- 36-434/6170 – H13
- ✓ Carte p.110: Répartition sur le site de l'habitat : Mégaphorbiaies – 37-83/6430 – H14
- ✓ Carte p.112: Répartition sur le site de l'habitat : Prairies de fauche de montagne – 38-2/6510 – H15
- ✓ Carte p.116: Répartition sur le site de l'habitat : Landes à Rhododendron – 31-42/4060 – H16
- ✓ Carte p.118: Répartition sur le site de l'habitat : Fourrés à Genévrier commun – 31-431/4060 – H17
- ✓ Carte p.120: Répartition sur le site de l'habitat : Landes à Camarine et Myrtille – 31-44/4060 – H18
- ✓ Carte p.122: Répartition sur le site de l'habitat : Landes à Dryade – 36-4112/6170 – H19
- ✓ Carte p.124: Répartition sur le site de l'habitat : Landes sèches 31-2/4030 – H20
- ✓ Carte p.128: Répartition sur le site de l'habitat : Forêts de pins de montagne 42-4/9430 – H21/H22
- ✓ Carte p.132: Répartition sur le site de l'habitat : Hêtraies acidiphiles 41-12/9120 – H23  
Hêtraies calcicoles 41-16/9150 – H24
- ✓ Carte p.136: Répartition sur le site de l'habitat : Forêts mixtes de pentes et de ravins - \*41-4/9180 – H25
- ✓ Carte p.138: Répartition sur le site des zones humides

## Partie B / Enjeux et Propositions d'actions

### FICHES ACTIONS

- ✓ Carte p.192: *Actions relatives au secteur d'HOUSCAU*
- ✓ Carte p.196: *Actions relatives au secteur de la CSVB*
- ✓ Carte p.203: *Actions relatives au secteur de CHEZE*
- ✓ Carte p.204: *Actions relatives au secteur d'ISABY*
- ✓ Carte p.209: *Actions relatives au secteur de VILLELONGUE*
- ✓ Carte p.213: *Actions relatives au secteur du GP BAGNERES BEAUDEAN*
- ✓ Carte p.220: *Localisation des formations à Epicéa commun*
- ✓ Carte p.227: *Localisation des milieux humides sensibles*


**PIC DU MIDI DE BIGORRE  
ET SES ABORDS**

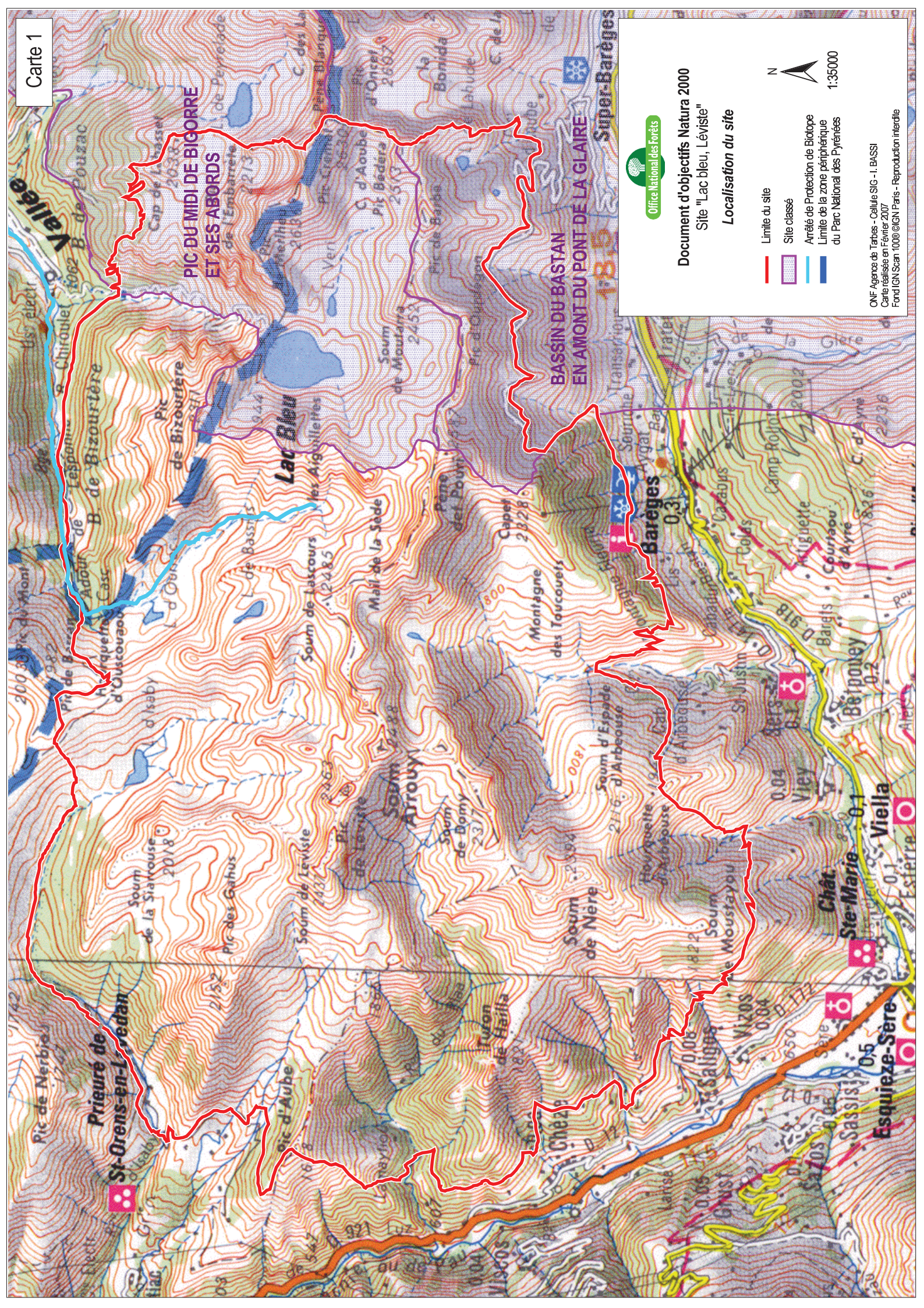
**BASSIN DU BASTAN  
EN AMONT DU PONT DE LA GLAIRE**

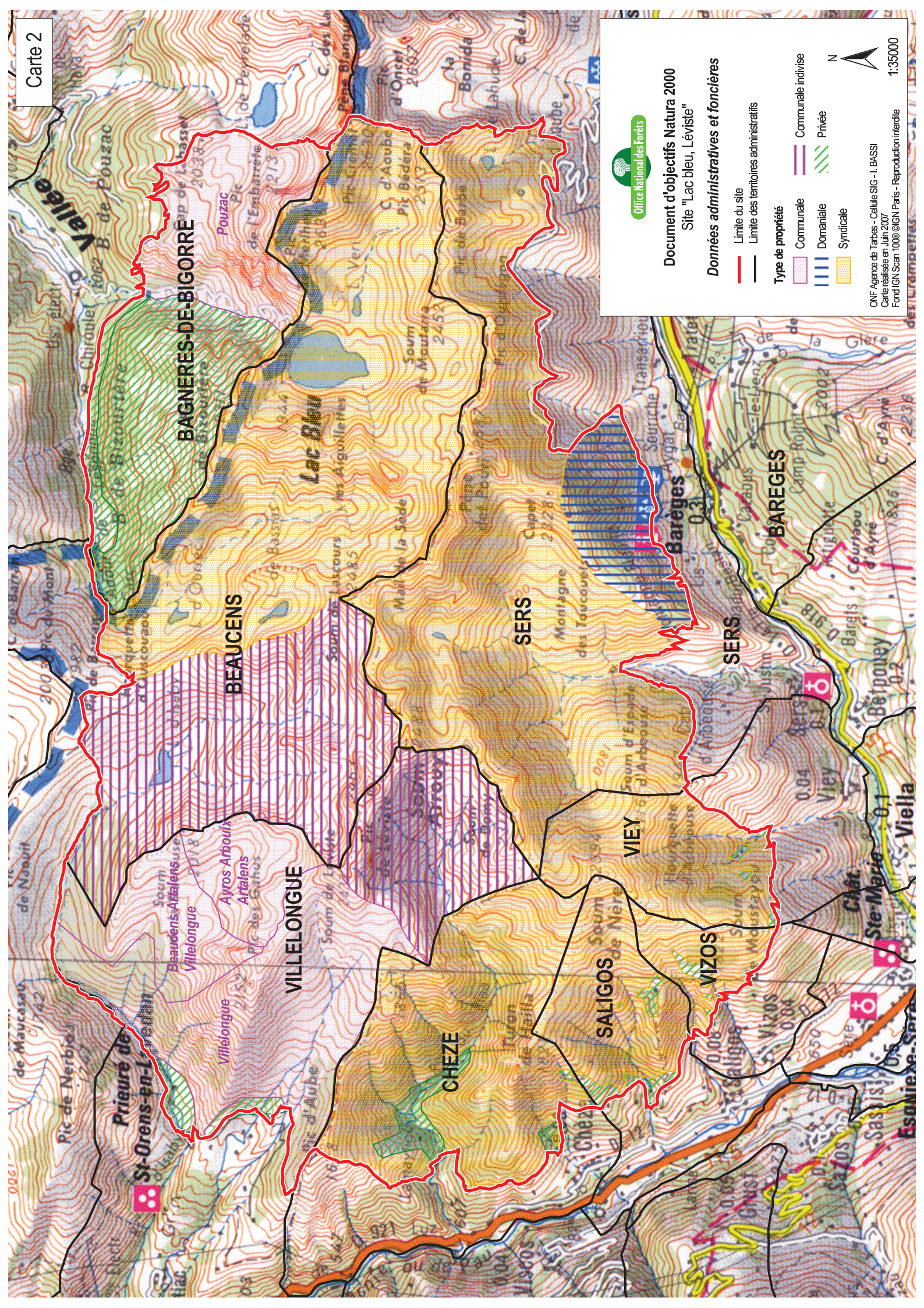


Document d'objectifs Natura 2000  
Site "Lac bleu, Léviste"

**Localisation du site**

- Limite du site
  - ▨ Site classé
  - Arrêté de Protection de Biotope
  - Limite de la zone périphérique du Parc National des Pyrénées
- N 
- 1:35000





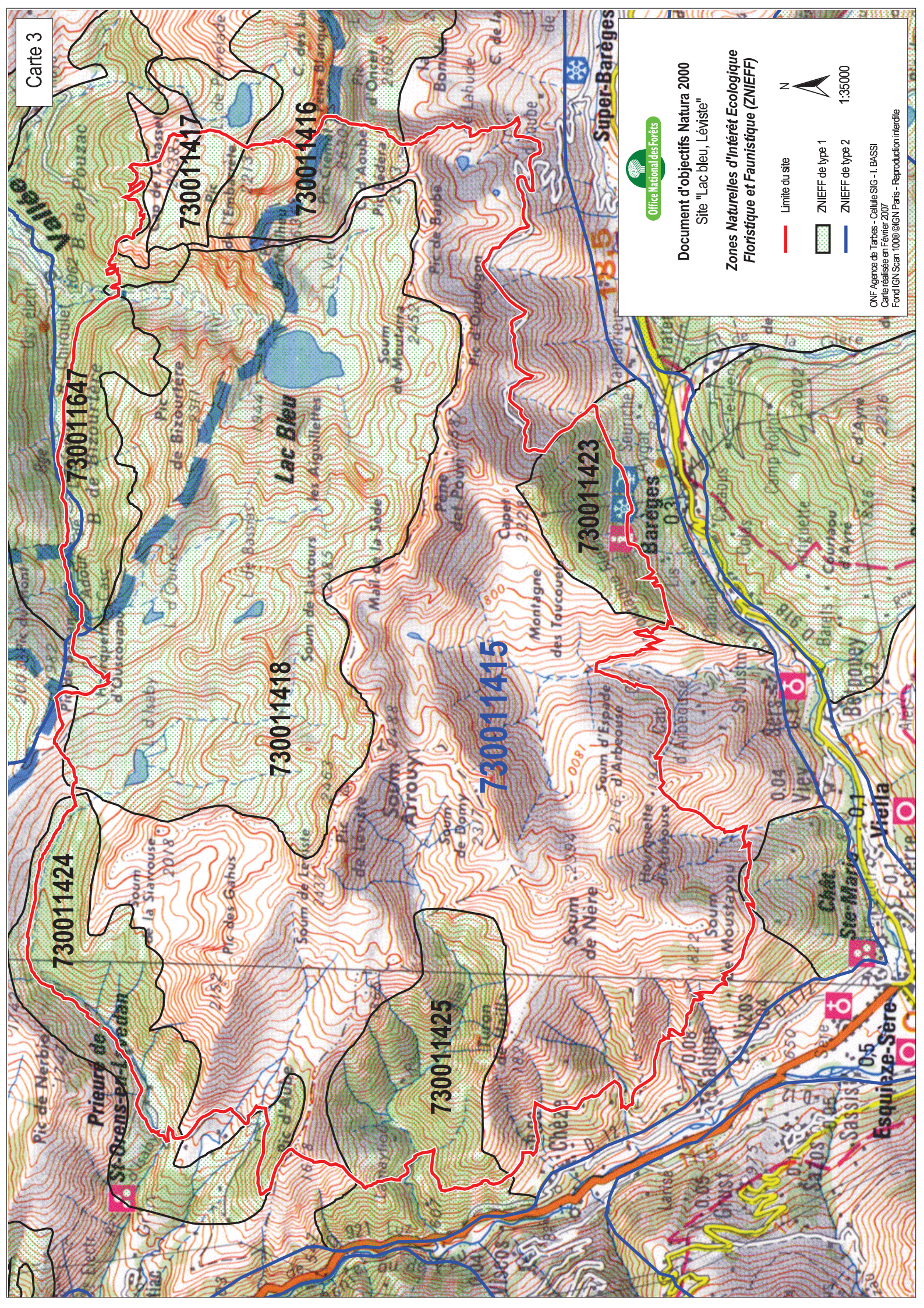
**Document d'objectifs Natura 2000**  
Site "Lac bleu, Léviste"

**Données administratives et foncières**

- Limite du site
- Limite des territoires administratifs
- Type de propriété**
  - Commune
  - Domainiale
  - Syndicats
  - Communale indivise
  - Privée



ONF Agence de Tarbes - Callue SIG - I. BASSI  
Carte réalisée en Juin 2007  
Fond IGN Scan 100 © IGN Paris - Reproduction interdite  
1:35000



Document d'objectifs Natura 2000  
Site "Lac bleu, Léviste"  
Zones Naturelles d'Intérêt Ecologique  
Floristique et Faunistique (ZNIEFF)

- Limite du site
- ZNIEFF de type 1
- ZNIEFF de type 2

ONF Agence de Tarbes - Cellule SIG - I. BASSI  
Carte réalisée en Février 2007  
Fond IGN Scan 100 © IGN Paris - Reproduction interdite