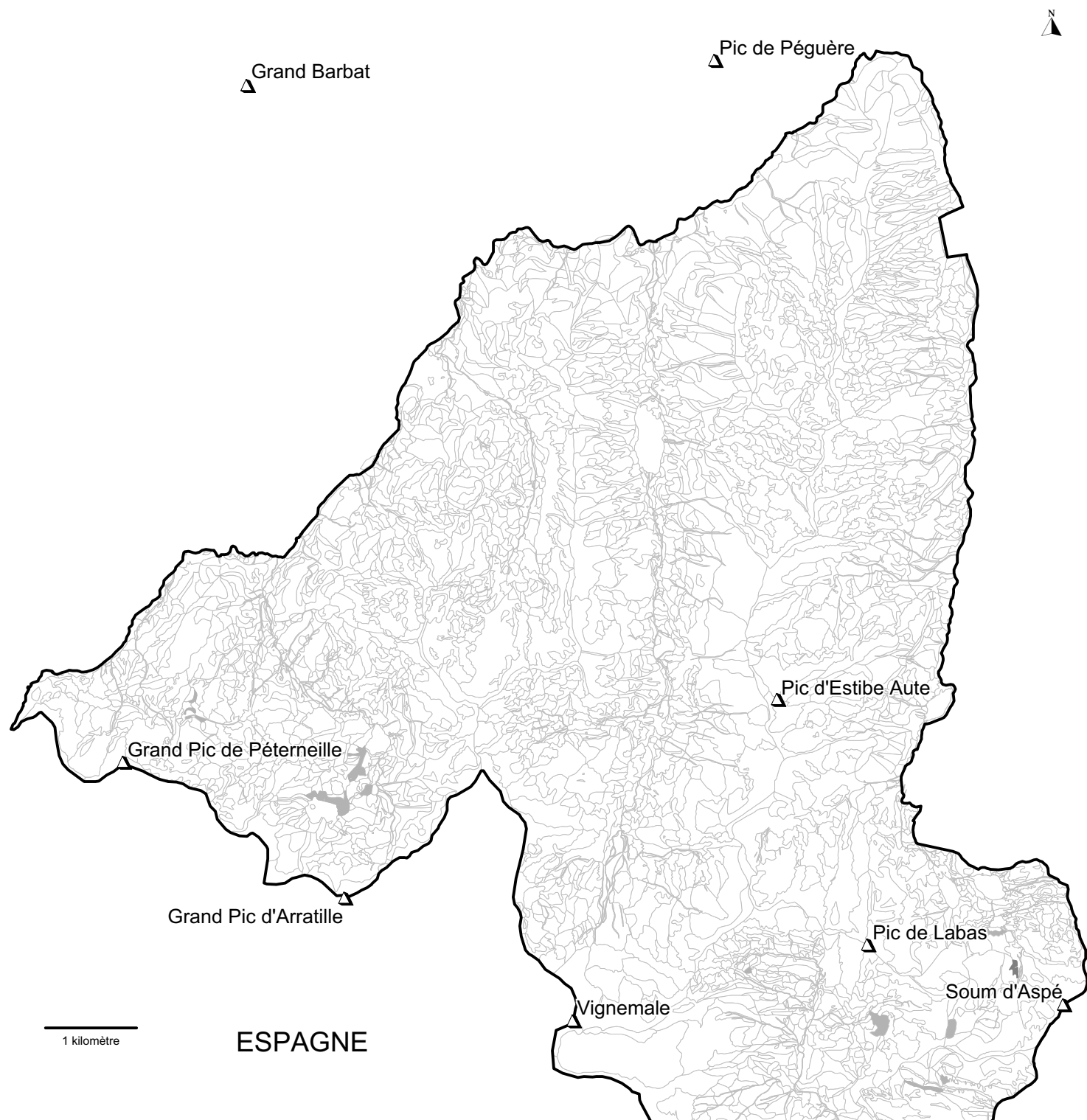






**36.313 (code UE6230) : Pelouses pyrénéo-alpines hygrophiles à Vulpin**  
**ETAT DE CONSERVATION DES HABITATS SUR LE SITE**



**Légende**

▲	Pic	Etat de conservation	
□	Village		Bon
	Limite du site		Moyen
	Unité cartographiée sur le terrain		

**\* 36.313: Nardaies pyrénéo-alpines hygrophiles à Vulpins**

*Trifolio alpini-Alopecuretum gerardii,*  
*Ranunculo pyrenaicae-Alopecuretum gerardii*

**Statut** : intérêt communautaire prioritaire – 6230  
- si riche en espèces -



LE MOAL T. - Lac glacé

**ESPECES CARACTERISANT LOCALEMENT CET HABITAT**

<i>Alopecurus gerardii</i>	<i>Androsace carnea</i>	<i>Carex pyrenaica</i>
<i>Nardus stricta</i>	<i>Gentiana alpina</i>	<i>Plantago alpina</i>
<i>Trifolium alpinum</i>	<i>Sibbaldia procumbens</i>	<i>Taraxacum alpinum</i>

**DESCRIPTION**

Pelouses acidiphiles humides et chionophiles, à la végétation souvent peu dense, parfois rocailleuses, des dépressions tardivement déneigées.

**CONDITIONS STATIONNELLES**

*Altitude* : haut subalpin et alpin inférieur (2250-2700 m) *Exposition préférentielle* : fraîche, dépend de la microtopographie  
*Substrat* : acide (granites) *Topographie* : versants avec écoulements d'eau et dépressions.

**ORGANISATION SPATIALE**

Nombre d'unités recensées : **Total : 19** fréquence : + répartition : + dispersion : ++

**Surface totale** : 4,93 ha ( 0,06 % du site)

*Milieux fréquemment associés à cet habitat* : éboulis granitiques, combes à neiges acidiphiles, nardaies hygrophiles et pelouses à Gispet.

*Principales localités* : Estom Soubiran, Arratille, Affron.

**INTERET ET VALEUR PATRIMONIALE DE L'HABITAT SUR LE SITE**

**Valeur d'usage** : *Valeur pastorale* : moyenne à bonne. La valeur fourragère diminue quand la part du Nard raide s'accroît.

Ces pelouses sont peu pâturées sur le site. Les brebis les exploitent essentiellement pour la fraîcheur régnant dans ces milieux

**DIAGNOSTIC ECOLOGIQUE**

Etat de conservation : **bon : 18 (95 %) moyen : 1 (5 %)** Sens d'évolution : **stable : 18 (95 %) ? : 1 (5 %)**

**Principales menaces** : aucune menace constatée, seule une unité soumise à un fort phénomène naturel d'érosion (cf. photo)

Cet habitat est en **très bon état** de conservation sur le site, et y paraît **stable**, principalement du fait des rudes conditions microclimatiques qui semblent le soustraire aux risques de colonisation par les ligneux et les herbacées sociales.

Le maintien d'un pâturage très extensif et surtout l'enneigement tardif sur les secteurs où cet habitat est présent contribue à son maintien en bon état de conservation.

**DYNAMIQUE, SUCCESSIONS ET TENDANCES EVOLUTIVES DE L'HABITAT SUR LE SITE**

Cet habitat paraît stable, dès lors que les conditions stationnelles ne sont pas perturbées et que l'enneigement reste tartif.

Combe à neige acidiphile  
(36.111)

*Densification  
des herbacées*

Pelouses hygrophile  
à vulpins (\*36.313)

*Acidification,  
diminution du  
pacage*

Pelouses mésophile  
à Nard (\*36.311)



#### **OBJECTIFS DE CONSERVATION DE L'HABITAT SUR LE SITE**

Maintien des surfaces de cet habitat sur le site.

La plupart de ces milieux sur le site étant riches en espèces, et donc d'intérêt communautaire **prioritaire**, il convient à moyen terme de maintenir la richesse et la diversité en espèces de ces pelouses.

#### **ORIENTATIONS ET PRECONISATIONS DE SUIVI ET DE GESTION CONCERNANT CET HABITAT**

**Suivi** : aucun

**Gestion** : éviter le stationnement trop long des troupeaux sur ces pelouses.

Eviter un pacage trop précoce lors du déneigement, tardif, de ce type de pelouse.

**Fiches Actions du DOCOB concernant cet habitat : P7**