

1/3	Végétation des dalles rocheuses acidiphiles	62-3 (36-2)
	Pelouses pionnières montagnardes à subalpines des dalles rocheuses siliceuses des Pyrénées	8230(-3)

Directive habitat : Oui

Habitat prioritaire : Non

Répartition en Midi-Pyrénées : Répartition mal connue.

En France : Peu de données précises sur ce type d'habitat endémique du massif pyrénéen. Il n'occupe de très petites surfaces et n'a pas fait l'objet d'études spécifiques.

En Europe : De manière globale, le code Natura 2000 8230 regroupe l'ensemble des formations des dalles rocheuses en Allemagne, Autriche, Belgique, Espagne, Finlande, France, Grèce, Italie, Portugal, et Suède.






© F.Loustalot-Forest / ONF 2008



Représentation sur le site :

Légende :

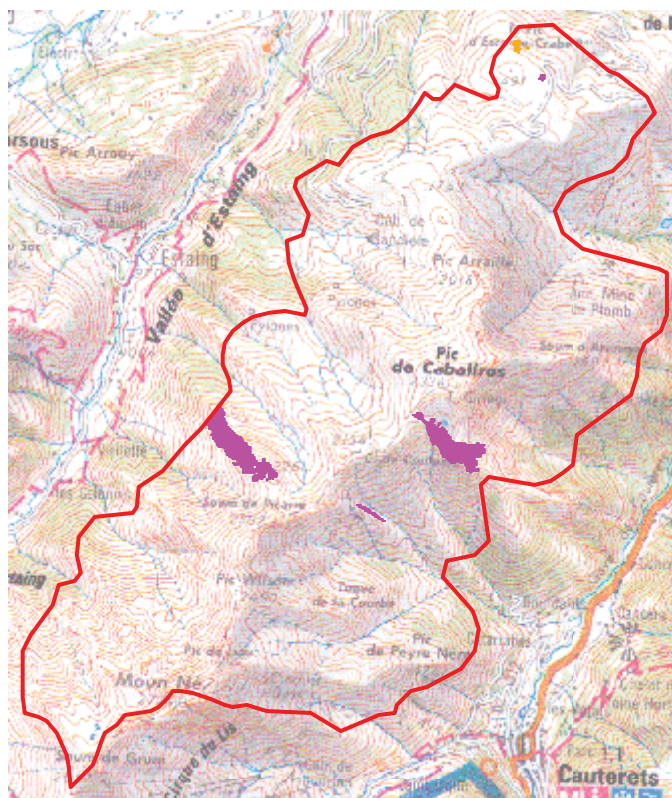
-  Contour du site
-  Habitat élémentaire
-  Habitat en complexe



0 1 2 3 Kilomètres



Fond SCAN100© - IGN© PARIS
Source ONF Tarbes 2010



2/3	Végétation des dalles rocheuses acidiphiles	62-3 (36-2)
	Pelouses pionnières montagnardes à subalpines des dalles rocheuses siliceuses des Pyrénées	8230-3

Autres intitulés

Code Cahier d'habitats : Habitats rocheux et Grottes / Pelouses pionnières montagnardes à subalpines des dalles rocheuses siliceuses des Pyrénées / 8230 – 3

Syntaxon(s) phytosociologique(s) :

Sedo albi –Scleranthetea biennis Braun - Blanq. 1955

Sedo albi - Scleranthetalia biennis Braun - Blanq. 1955

Sedion pyrenaici Tüxen ex Rivas Mart., T.E. Diaz, F. Prieto, Loidi & Penas

Caractéristiques de l'habitat

Conditions stationnelles : Habitat rencontré sur le site entre 1400 et 1500 m d'altitude, sur des surfaces planes (dalles ou affleurements)

Physionomie et structure : Ce sont des végétations en tapis ouverts ou dispersées sur des dalles presque nues, thermophiles et vivaces sur les rochers très secs et éclairés.

Essentiellement composé de plantes crassuléscentes, l'habitat présente une végétation rase pouvant être dominée par endroits par des espèces de mousses et de Lichens

Cortège floristique : *Sedum* spp., *Sempervivum arachnoideum*...

Observation sur le site

Observateurs : F. Loustalot-Forest / ONF 65 ; C. CHAULIAC / ONF 64

Date d'observation : 2008

Etat de conservation de l'habitat et tendances d'évolution sur le site

Typicité/exemplarité : Moyenne à mauvaise.

Recouvrement : Surface totale : <16,1 ha – Proportion / site : <0,5 % - Localités : Assez localisé, souvent en mosaïque (Cf. carte de répartition sur le site en page précédente).

Représentativité : Très faible

Intérêt patrimonial : Fort (habitat déterminant ZNIEFF – Pyrénées / Habitat très spécialisé et présentant une diversité spécifique très intéressante aux échelles européenne et nationale)

Dynamique de la végétation : Stable à inconnue

Synthèse globale sur l'état de conservation : Bon

Effet des pratiques actuelles, menaces potentielles et avérées sur le site

Aucune menace recensée.

3/3	Végétation des dalles rocheuses acidiphiles	62-3 (36-2)
	Pelouses pionnières montagnardes à subalpines des dalles rocheuses siliceuses des Pyrénées	8230(-3)

Objectifs conservatoires sur le site

Maintenir la surface et la composition de l'habitat nécessaire à son bon fonctionnement.

Maintien de l'habitat dans un bon état de conservation.

Améliorer la connaissance de ce type d'habitat sur le site tant en terme de répartition géographique qu'en terme de caractérisation floristique et phytosociologique.

Préconisations de gestion conservatoire

Actions :	<p>Aucune intervention directe n'est souhaitable sur cet habitat en raison de sa fragilité.</p> <p>En l'absence de contraintes ou de menaces particulières, la dynamique naturelle étant lente, le principe peut consister en une gestion passive doublée d'une surveillance au niveau de l'évolution de la végétation.</p> <p>Information et sensibilisation sur la fragilité du milieu (plantes pionnières).</p>
Fiche Action :	<p>Aucune action directement ciblée sur ces milieux.</p> <p>Intégrer ces milieux dans la gestion globale des estives pour une prise en compte en cas de nouveau projet.</p> <p>H2 : Suivi des milieux rocheux</p>
Acteurs concernés	Gestionnaires pastoraux, Communes, éleveurs et groupements d'éleveurs, pratiquants d'activités de tourisme et de loisirs.

Sources documentaires

Cahiers d'habitats – Tome 5 : Habitats rocheux